

 Norsk

|  English

|  Deutsch



# FISKEGUIDE

## *Gjøvikregionen*

---

GJØVIK | NORDRE LAND | SØNDRE LAND  
VESTRE TOTEN | ØSTRE TOTEN



# Velkommen til Gjøvikregionen

Gjedde, abbor eller ørret? I Gjøvikregionen tilbyr vi fiskeopplevelser i mange varianter. Med Mjøsa og Randsfjorden, et utall av små og mellomstore fiskevann, elver og bekker, er mulighetene for begivenhetsrike fisketurer i høyeste grad til stede. Snau to timer nord for Oslo ligger vårt eldorado for innlandsfiske. Du kan velge alt fra dorging etter den berømte Mjøs- og Randsfjordørreten til enkelt markfiske i et tjern langt til skogs.

I denne brosjyren har vi samlet mye informasjon om hva regionen har å tilby for både den profesjonelle fisker og den som fisker mest for rekreasjonens skyld.

## Skitt fiske!



Foto: Beet

# Innhold

## Contents | Inhalt

<b>Fiskearter</b> .....	5
<i>Fish species   Fischarten</i>	
<b>Desinfeksjon</b> .....	12
<i>Disinfection   Desinfektion</i>	
<b>Fiskelykke i Gjøvik</b> .....	15
<i>Happy fishing in Gjøvik   Anglerglück in Gjøvik</i>	
<b>Fiskelykke i Nordre Land</b> .....	23
<i>Happy fishing in Nordre Land   Anglerglück in Nordre Land</i>	
<b>Fiskelykke i Søndre Land</b> .....	33
<i>Happy fishing in Søndre Land   Anglerglück in Søndre Land</i>	
<b>Fiskelykke i Vestre Toten</b> .....	43
<i>Happy fishing in Vestre Toten   Anglerglück in Vestre Toten</i>	
<b>Fiskelykke i Østre Toten</b> .....	53
<i>Happy fishing in Østre Toten   Anglerglück in Østre Toten</i>	
<b>Kontaktliste for fiskekort</b> .....	62
<i>Contact list for fishing permits   Mustad Kontaktliste für Angelkarten</i>	
<b>Overnatting</b> .....	65
<i>Accommodation   Übernachtung</i>	
<b>Fisketips</b> .....	67
<i>Fishing tips   Angeltipps</i>	
<b>Isfiske</b> .....	71
<i>Ice fishing   Eisangeln</i>	
<b>Krepsing</b> .....	73
<i>Crayfishing   Krebsfang</i>	
<b>Praktisk informasjon</b> .....	74
<i>Practical information   Praktische Informationen</i>	
<b>Mustad</b> .....	78



Foto: Adam Schmidt

# Fiskearter

## Fish species | Fischarten

Ferskvannsfisk utgjør totalt 41 % av alle kjente fiskearter på jorden. I Norge er det registrert 42 ulike arter ferskvannsfisk. Det er ingen vassdrag der du finner alle disse artene, men i Mjøsa finner du faktisk 20 av dem! Ferskvannsfisken lever hele eller deler av sitt liv i ferskvann, og noen er avhengig av rennende vann i elver og bekker før de vandrer ut i havet eller innsjøer.

Hos oss finner du både elver og bekker, dype innsjøer og fjellvann – som kan gi deg gode fiskeopplevelser.



Foto: Frank Schlichting

### Fish species

Freshwater fish account for 41 % of all known fish species on earth. In Norway there are 42 registered species of freshwater fish. You won't find all these species in one single waterway, but in lake Mjøsa you will find a staggering 20 species! Freshwater fish live all or part of their lives in fresh water and some depend on flowing rivers or streams before they migrate to the ocean or lakes. We can offer rivers and streams, deep lakes and mountain tarns – a guarantee for a great fishing experience.

### Fischarten

Süßwasserfische machen 41 % aller bekannten Fischarten auf der Welt aus. In Norwegen sind 42 Arten von Süßwasserfischen registriert. In keinem Gewässer findet man alle Arten gleichzeitig, aber im Mjøsasee immerhin 20 von ihnen! Süßwasserfische leben ihr Leben lang oder zeitweise im Süßwasser. Einige Arten benötigen Fließgewässer, bevor sie ins Meer oder in Binnenseen wandern. Bei gibt es Bäche und Flüsse, tiefe Seen und Bergseen – und überall erwarten Sie schöne Angelerlebnisse.



### Ørret (*Salmo trutta*)

Brown Trout | Forelle

**Størrelse/Size/Größe:** 18–80 cm.

**Vekt/Weight/Gewicht:** 1–3 kg → 15 kg

**Sesong/Season/Saison:** May–December



### Lake (*Lota lota*)

Burbot | Quappe, Rutte

**Størrelse/Size/Größe:** 15–100 cm

**Vekt/Weight/Gewicht:** 0,5–1,5 kg → 5–6 kg

**Sesong/Season/Saison:** January–April, *Deep-sea fish*



### Gjedde (*Esox lucius*)

Pike | Hecht

**Størrelse/Size/Größe:** 15–120 cm

**Vekt/Weight/Gewicht:** 3–4 kg → 20 kg

**Sesong/Season/Saison:** All year round



### Hork (*Acerina cernua*)

Pope, Ruffe | Kaulbarsche

**Størrelse/Size/Größe:** 13–15 cm

**Vekt/Weight/Gewicht:** 20–100 g → 300 g

**Sesong/Season/Saison:** April/May – September/October



### Brasme (*Abramis brama*)

Bream | Blei, Brachsen

**Størrelse/Size/Größe:** 15–70 cm

**Vekt/Weight/Gewicht:** 1–3 kg → 5 kg

**Sesong/Season/Saison:** May–September



### Lagesild (*Coregonus albula*)

Vendace | Kleine Maräne

**Størrelse/Size/Größe:** 15–25 cm

**Vekt/Weight/Gewicht:** 50–70 g → 200 g

**Sesong/Season/Saison:** September–October



### Nipigget stingsild (*Gasterosteidae*)

Stickleback | Neunstachliger Stichling

**Størrelse/Size/Größe:** 3–8 cm



### Ørekyte (*Phoxinus phoxinus*)

Minnow | Elritze

**Størrelse/Size/Größe:** 8–12 cm

**Vekt/Weight/Gewicht:** 6–7 g



**Elvenøy (Lampetra fluviatilis)**  
Lamprey | Flussneunauge

**Størrelse/Size/Größe:** 1–5 cm

**Vekt/Weight/Gewicht:** → 30 g

*Jawless fish*



**Krøkle (Osmerus eperlanus)**  
Smelt | Stint

**Størrelse/Size/Größe:** 5–25 cm

**Vekt/Weight/Gewicht:** 5–15 g → 150 g



**Mort (Rutilus rutilus)**  
Roach | Plötze, Rotaug

**Størrelse/Size/Größe:** 15–25 cm

**Vekt/Weight/Gewicht:** 100–200 g → 800 g

**Sesong/Season/Saison:** All year round (May–September)



**Hornulke (Myoxocephalus quadricornis)**  
Fourhorn Sculpin | Vierhörniger Seeskorpion

**Størrelse/Size/Größe:** 1–10 cm

*Deep-sea fish*



**Sik (Coregonus lavaretus)**  
Whitefish | Maräne, Renke

**Størrelse/Size/Größe:** 25–40 cm

**Vekt/Weight/Gewicht:** 200–300 g → 2 kg

**Sesong/Season/Saison:** All year round



**Ferskvannskrebs (Edelkreps) (Astacidae)**  
Crayfish | Edelkrebs

**Størrelse/Size/Größe:** 10–20 cm

**Vekt/Weight/Gewicht:** 80–200 g → 0,4 kg



**Vederbuk (Leuciscus idus)**  
Ide | Aland, Orfe

**Størrelse/Size/Größe:** 25–60 cm

**Vekt/Weight/Gewicht:** 1–2 kg → 3,5 kg



**Karuss (Carassius carassius)**  
Crucian Carp | Karausche

**Vekt/Weight/Gewicht:** → 2,5 kg



**Abbor (*Perca fluviatilis*)**

Perch | Barsch

**Størrelse/Size/Größe:** 10–40 cm

**Vekt/Weight/Gewicht:** 100–200 g → 4 kg



**Laue (*Alburnus alburnus*)**

Bleak | Ukelei, Laube

**Størrelse/Size/Größe:** 10–17 cm

**Vekt/Weight/Gewicht:** 15–40 g → 100 g

**Sesong/Season/Saison:** April–September



**Gullbust (*Leuciscus leuciscus*)**

Dace | Hasel

**Vekt/Weight/Gewicht:** → 600 g



**Røye (*Salvelinus alpinus*)**

Char | Saibling

**Vekt/Weight/Gewicht:** 0,1 → 12 kg



**Steinulke (*Cottus poecilopus* H.)**

Bullhead | Sibirische Groppe

**Størrelse/Size/Größe:** 1–10 cm



**Harr (*Thymallus thymallus*)**

Grayling | Äsche

**Størrelse/Size/Größe:** 20–40 cm

**Vekt/Weight/Gewicht:** 100–500 g → 1,5 kg

**Sesong/Season/Saison:** April–October

Illustrasjoner: Bente O. Nystrøm

# Desinfisering

## Disinfection | Desinfizierung

For å opprettholde kvaliteten på våre vassdrag, må det vernes mot fremmede og skadelige organismer. Alt utstyr må være rent og båter, fangstutstyr, varestøvler etc. må tørkes før det brukes i nytt vassdrag. Husk også at det er forbudt å sette ut fremmed fisk/kreps, eller bruke levende fisk eller fiskekjøtt fra andre vassdrag som åte.

Utstyr som medbringes fra andre land, skal desinfiseres både før det tas inn i Norge og før det benyttes i våre vassdrag. Desinfisering av utstyr kreves også dersom utstyret brukes i forskjellige vassdrag i Norge. Det mest brukte desinfiseringsmiddelet heter Virkon S. Middelet er effektivt, enkelt å bruke og enkelt å få tak i.

### Desinfeksjonsmetoder av båter og utstyr

- Bruke midler som er utviklet til formålet, for eksempel Virkon S
- Langvarig sol- eller lufttørking, minimum 2 dager
- Vasking eller nedsenking i rødsprit (3 deler rødsprit, 1 del vann). Utstyret bør holdes i blandingen i minimum 20 minutter
- Koking i minimum 5 minutter
- Frysing ved minimum -10 grader i ett døgn

Desinfisering av båter og utstyr er svært viktige forhåndsregler og alle har ansvar for å unngå spredning av fiske sykdommer til nye vassdrag.

### Stopp spredning av ørekyte

Ørekyte (golløye, løye, kime, gørrkim) er en karpfisk som kan bli opp mot 15 cm lang, det normale er en lengde på ca. 8–10 cm. Den opptrer ofte i stim langs land, der den gjerne lever av krepsdyr som marflo, skjoldkreps og linsekreps. Arten er svært tilpassningsdyktig og i løpet av 1900-tallet har det vært en omfattende spredning her i landet. Den regnes som en betydelig konkurrent i matfattet for blant annet ørret yngel og kan dermed utkonkurrere ørreten i strandsonen. Det er derfor viktig å hindre ytterligere spredning av denne fisken.

Takk for at du hjelper oss med å holde våre sjøer og vassdrag fri for fremmede og skadelige organismer.



Foto: Marius Duedahl

In order to maintain the quality of our waterways, we must protect them against non-native and damaging organisms. All equipment must be clean and boats, fishing tackle, waders etc. must be dried before they are used in another waterway. It is illegal to introduce non-native fish/crayfish, or use living fish or fish flesh from other waterways as bait. Equipment brought from abroad must be disinfected before it enters Norway and before it is used in our waterways.

### Disinfection methods for boats and equipment:

- Use disinfectants especially developed for this purpose, e.g. Virkon S
- Long-term sun or air drying, minimum 2 days
- Washing or soaking in denatured alcohol (use 3 parts denatured alcohol to 1 part water). Equipment should soak in the

- mixture for a minimum of 20 minutes.
- Boil for a minimum of 5 minutes
- Freeze at minimum -10 degrees for 24 hours

### Stop the spread of minnow

It is important to stop the spread of minnow. Equipment used in other waterways in Norway must also be disinfected. Thank you for helping to keep our lakes and rivers free of non-native and damaging organisms.

Um die Qualität unserer Gewässer zu erhalten, müssen fremde und schädliche Organismen ferngehalten werden. Die gesamte Ausrüstung muss sauber sein, Boote, Fangausrüstung, Watstiefel usw. müssen getrocknet werden, bevor sie in einem neuen Gewässer benutzt werden. Es ist verboten, fremde Fische oder Krebse auszusetzen oder lebende Fische oder Fischfleisch aus anderen Gewässern als Köder zu verwenden. Ausrüstung aus dem Ausland muss sowohl vor der Einfuhr nach Norwegen als auch vor der Benutzung in unseren Gewässern desinfiziert werden.

### Desinfektionsmethoden für Boote und Ausrüstung:

- Benutzen Sie Mittel, die für diesen Zweck entwickelt wurden, zum Beispiel Virkon S
- Längeres Trocknen an der Sonne oder in der Luft, mindestens zwei Tage

- Waschen oder Eintauchen in denaturiertem Alkohol (3 Teile Alkohol, 1 Teil Wasser). Die Ausrüstung muss mindestens 20 Minuten darin ruhen.
- Mindestens 5 Minuten lang kochen
- 24 Stunden lang einfrieren bei mindestens -10 Grad

### Verbreitung der Elritze stoppen

Es ist wichtig, die Verbreitung der Elritze zu stoppen.

Die Desinfektion von Ausrüstung ist auch erforderlich, wenn die Ausrüstung in verschiedenen Gewässern innerhalb Norwegens benutzt wird. Vielen Dank, dass Sie uns helfen, unsere Seen und Fließgewässer von fremden und schädlichen Organismen freizuhalten!



Foto: Adam Schmidt

# FISKELYKKE I Gjøvik

## 1 Gjøvikkortet

Gjøvik kommune er 672 km<sup>2</sup>, hvor 40,55 km<sup>2</sup> er vann. Hele kommunen har ett felles fiskekort, men i selve Mjøsa er det ikke nødvendig med fiskekort. Muligheter for fiske i bl.a Vismunda som er en 4 km lang elv, Skumsjøen som ligger 432 moh. og Stokkeelva som er 25 km. Dette var tidligere en regulert elv, men med god ørretbestand i dag.

## 2 Mjøsa

Mjøsa er Norges største innsjø med sine 365 km<sup>2</sup>, 123 moh. og lengde 117 km. Vannstanden i Mjøsa er regulert. Største offisielle målte dybde er 468 meter.



Foto: Beet

### Happy fishing in Gjøvik

#### The Gjøvik permit

The municipality of Gjøvik measures an area of 672 km<sup>2</sup>, 40.55 km<sup>2</sup> of which is comprised of water. A single permit covers the entire area, however, you don't need a permit to fish in lake Mjøsa.

#### Mjøsa

Mjøsa is Norway's largest lake; it measures 365 km<sup>2</sup>, lies 123 metres above sea level and is 117 km long. The water level in Mjøsa is regulated. The largest officially measured depth is 468 metres.

### Anglerglück in Gjøvik

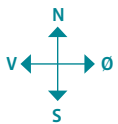
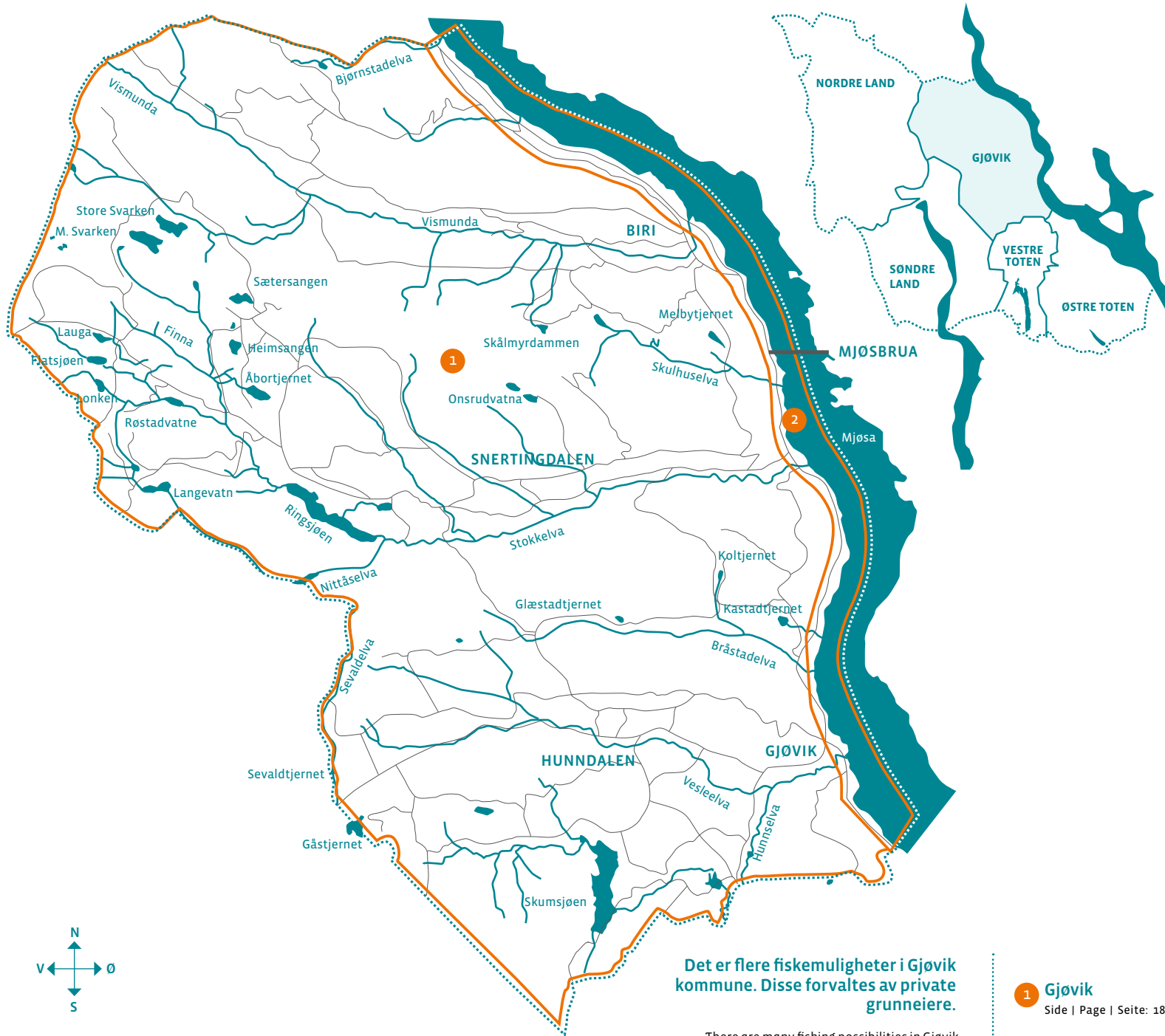
#### Gjøvik-Karte

Die Gemeinde Gjøvik ist 672 km<sup>2</sup> groß, davon sind 40,55 km<sup>2</sup> Seen. Für die gesamte Gemeinde gilt eine gemeinsame Angelkarte. Für den Mjøsasee ist keine Angelkarte erforderlich.

#### Mjøsasee

Der Mjøsa mit seinen 365 km<sup>2</sup> ist Norwegens größter See. Er liegt 123 m ü. d. M. und ist 117 km lang. Der Wasserstand im See wird reguliert. Die größte offiziell gemessene Tiefe ist 468 m.





- Elver | Rivers | Fluss
- Fiskekortsoner | Fishing permit zones | Angelkartengebiet
- Hovedveier | Main roads | Hauptstraße
- Kommunegrense | Municipal boundary | Gemeindegrenze

**Det er flere fiskemuligheter i Gjøvik kommune. Disse forvaltes av private grunneiere.**


There are many fishing possibilities in Gjøvik. These are managed by private landowners.

Es gibt weitere Angelmöglichkeiten in der Gemeinde Gjøvik. Sie werden von privaten Grundeigentümern verwaltet.

- 1 Gjøvik**  
Side | Page | Seite: 18
- 2 Mjøsa**  
Side | Page | Seite: 20

## Fiskearter

Fish species | Fischarten



## Fiskeregler

Husk regler om desinfisering og levende agn, se side 12. Ørret mindre enn 20 cm skal slippes ut igjen. I de fiskevann som kortet omfatter, er det tillatt å fiske året rundt. I elver og bekker er fiske ikke tillatt i perioden 15. september – 31. desember. I elver og bekker hvor det gyter mjøsørret er alt fiske forbudt i perioden 1. september - 30. april. Per i dag er fiske fra båt kun tillatt i Mjøsa.

## Fiskemetoder

Fiske med stang fra land, samt pilkestikke og håndsnøre.

## Bomvei

Flere bomveier i Gjøvik kommune, kontant betaling.

## Fiskekort

Fishing permits | Angelkarten

- Coop Marked Snertingdal
- Gjøvikregionen Turistkontor
- Jon Henrikshaugen, Snertingdal
- SJFF v/Ingolf Alund
- YX Snertingdal

I tillegg kan du kjøpe Gjøvikkortet via sms eller på nett hos [www.inatur.no](http://www.inatur.no)

Døgnkort:

send FISKEKORT CHM10 til 2470

Ukeskort:

send FISKEKORT CHM11 til 2470

Årskort:

send FISKEKORT til CHM12 til 2470

## I følgende vann er det IKKE tillatt å fiske, med mindre man har grunneiers tillatelse:

Kim Engers del av Storsvarken, Midt Svarken, Vesle Svarken, Sørekertjernet, Sætersangen, Hemsangen, Rågjerdstjernet, Melbytjernet, Skålmyrdammen, Flatsjøen, Ringsjøen.

## Båttleie

Boat hire | Bootsvermietung

Sveastranda Camping

T: +47 61 18 15 29

Svein Øversveen

T: +47 915 65 046

## The Gjøvik Permit

### Fishing regulations

Please note the rules on disinfection and live bait, see page 12. Trout < 20 cm must be released back into the water. Fishing is not permitted in rivers and streams in the period 15 September – 31 December. Fishing is not permitted in rivers and streams where the Mjøsa trout spawns in the period 1 September – 30 April. At the present time, fishing from a boat is only permitted in lake Mjøsa.

### Fishing methods

Fishing with a rod from land, as well as ice-fishing jig and handline.

### Toll roads

There are several toll roads in Gjøvik municipality, cash payment only.

## Gjøvik - karte

### Angelvorschriften

Beachten Sie die Bestimmungen für Desin-fizierung und lebende Köder auf S. 12. Forellen < 20 cm müssen zurückgesetzt werden. In Flüssen und Bächen ist das Angeln vom 15. September – 31. Dezember verboten. In Flüssen und Bächen, in denen Mjøsa-Forellen laichen, ist das Angeln vom 1. September – 30. April verboten. Zur Zeit darf vom Boot aus nur im Mjøsa geangelt werden.

### Angelmethode

Angeln mit Rute vom Ufer, außerdem Pilker und Handleine.

### Mautstraßen


Mehrere Mautstraßen in der Gemeinde Gjøvik, Barzahlung.



Foto: Christopher Paschmanns

**Fiskearter**

Fish species | Fischarten



**Fiskeregler**

Husk regler om desinfisering og levende agn, se side 12. Retten til bruk av garnfiske og annen bunnen redskap tilhører grunneierne. Det er til enhver tid ikke tillatt å bruke dette nærmere

enn 150 meter fra osen til elver og bekker hvor det gyter mjøsørret. Ørret mindre enn 50 cm målt fra snutespiss til ytterste haleflik skal slippes ut igjen.

**Fiskemetoder**

Garnfiske og dregge-/trollingfiske er ikke tillatt i tiden fra og med 1. januar til og med 30. april samt fra og med 1. september til og med 30. september (unntatt fiske etter lagesild).

I Furnesfjorden, i rett line fra Snipp-sandodden til Steens Kalkbrenneri og nordover, er garn- og dregge-/trollingfiske ikke tillatt i perioden fra og med 1. september til og med 30. april. Stang, pilkestikke (ikke mer enn 4 kroksett) eller håndsnøre med sluk (ikke mer enn 4 krokesett), pilk, flue eller agn kan benyttes. Dreggefiske/ trollingfiske med inntil 4 sluker per båt kan benyttes. Bunnstang line kan benyttes. Flueoter med enkelt- eller dobbelt-krokede våtfluer med maksimum krokstørrelse på 8, kan benyttes. Ruse og kastenote som landdras kan benyttes.

**Fiskekort**

Det er fritt fiske i Mjøsa, så fiskekort er ikke nødvendig.

**Båttutleie**

Boat hire | Bootsvermietung

Sveastranda Camping

T: +47 61 18 15 29

Viken II

T: +47 958 13 385

Stokke Nedre

T: +47 938 63 058

Øversveen

T: +47 915 65 046

Viser ellers til «Loven om laksefiske og innlandsfiske». Scann QR-koden for å lese lovene:



Foto: Gjøvikregionen Turistkontor

**Fishing regulations**

Please note the rules on disinfection and live bait, see page 12. Trout < 50 cm measured from nose to tail must be released back into the water

**Fishing methods**

Fishing with a net and trolling are not permitted in the period 1 January – 30 April and the period 1–30 September. Fishing rods, ice-fishing jigs (max. 4 hooks) or handlines (max. 4 hooks), jigs, flies and bait are permitted. Trolling with

up to 4 lures per boat can be used. Bottom lines are permitted.

**Fishing permit**

Fishing is free in lake Mjøsa, a permit is not required.

Please refer to the law on salmon fishing and freshwater fishing. Scan the QR code to read the laws.

**Angelvorschriften**

Beachten Sie die Bestimmungen für Desinfizierung und lebende Köder auf S. 12. Forellen < 50 cm gemessen vom Maul bis zur Schwanzspitze müssen zurückgesetzt werden.

**Angelmethoden**

Netzfischen und Angeln mit Schleppangel/Trollingfischen ist vom 1. Januar bis 30. April und vom 1. bis 30. September verboten. Rute, Eisangel (max. 4 Haken) oder Handleine mit Blinker (max. 4 Haken), Pilker, Fliege oder

Lebendköder dürfen benutzt werden. Schleppangel/Trollingfischen mit bis zu vier Blinkern pro Boot ist erlaubt. Grundleine darf benutzt werden.

**Angelkarten**

Das Angeln in Mjøsa ist frei, Angelkarten sind nicht erforderlich.

Beachten Sie das „Gesetz über das Lachsangeln und das Angeln im Süßwasser“. Scannen Sie den QR-Code für den Gesetzes text.



# FISKELYKKE I Nordre Land

## 1 Synnfjellet

Det er bortimot 40 fiskevann i området hvor snaufjell og bjørkeskog dominerer. Fiskeområdet ligger på fra 735 til 1300 moh.

## 2 Dokka/Etna

Elva Dokka renner østover fra sitt opphav og munner ut i Fjelldokkvannet 938 moh. i starten, før den til slutt renner ut i Randsfjorden

## 3 Øst-Torpa

De fleste av vannene ligger om lag 800 moh. Området er hovedsakelig høyere liggende barskogområde med innslag av myrområder, vann og elver og fjellområder opp mot 1 020 moh.

## 4 Nordre Land JFF

Omfatter området på Nordsinni Østås, Dæhliåsen, Leppdalen og vann i Vest-Torpa.

## 5 Akksjøområdet

Området dekker ca 50 kvm<sup>2</sup> sør for Akksjø-/Åvellavassdraget. Fiskevannene ligger på ca. 500 moh. til ca. 600 moh.

### Happy fishing in Nordre Land

**Synnfjellet** There are almost 40 fishing lakes in this area, where the landscape is dominated by mountains and birch forest. The fishing area is between 735 and 1,300 metres above sea level.

**Dokka/Etna** The river Dokka flows east from its source and into the lake Fjelldokkvannet 938 metres above sea level. It finally flows into the Randsfjorden lake.

**Øst-Torpa** Most of the lakes are situated around 800 metres above sea level. The landscape is mainly comprised of high-lying coniferous forest, marshes, lakes, rivers and mountains up to 1,020 metres above sea level.

**Nordre Land JFF** Comprises the area around Nordsinni Østås, Dæhliåsen, Leppdalen and lakes in Vest-Torpa.

**Akksjø** A 50 km<sup>2</sup> area south of the Akksjø/Åvella waterway. The fishing lakes are located between 500 and 600 metres above sea level.

### Anglerglück in Nordre Land

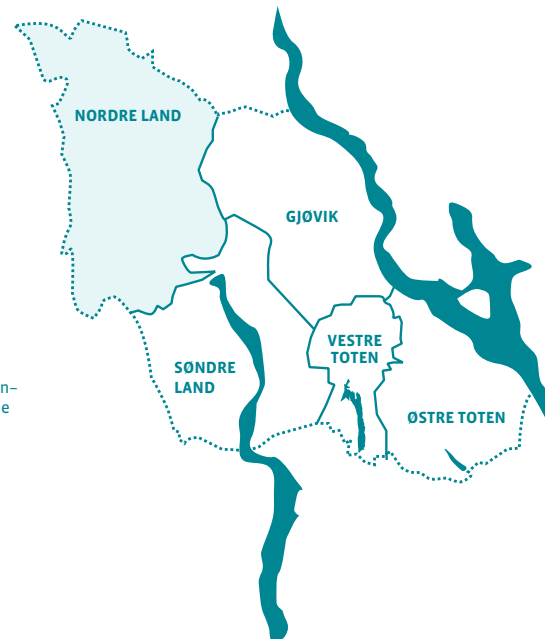
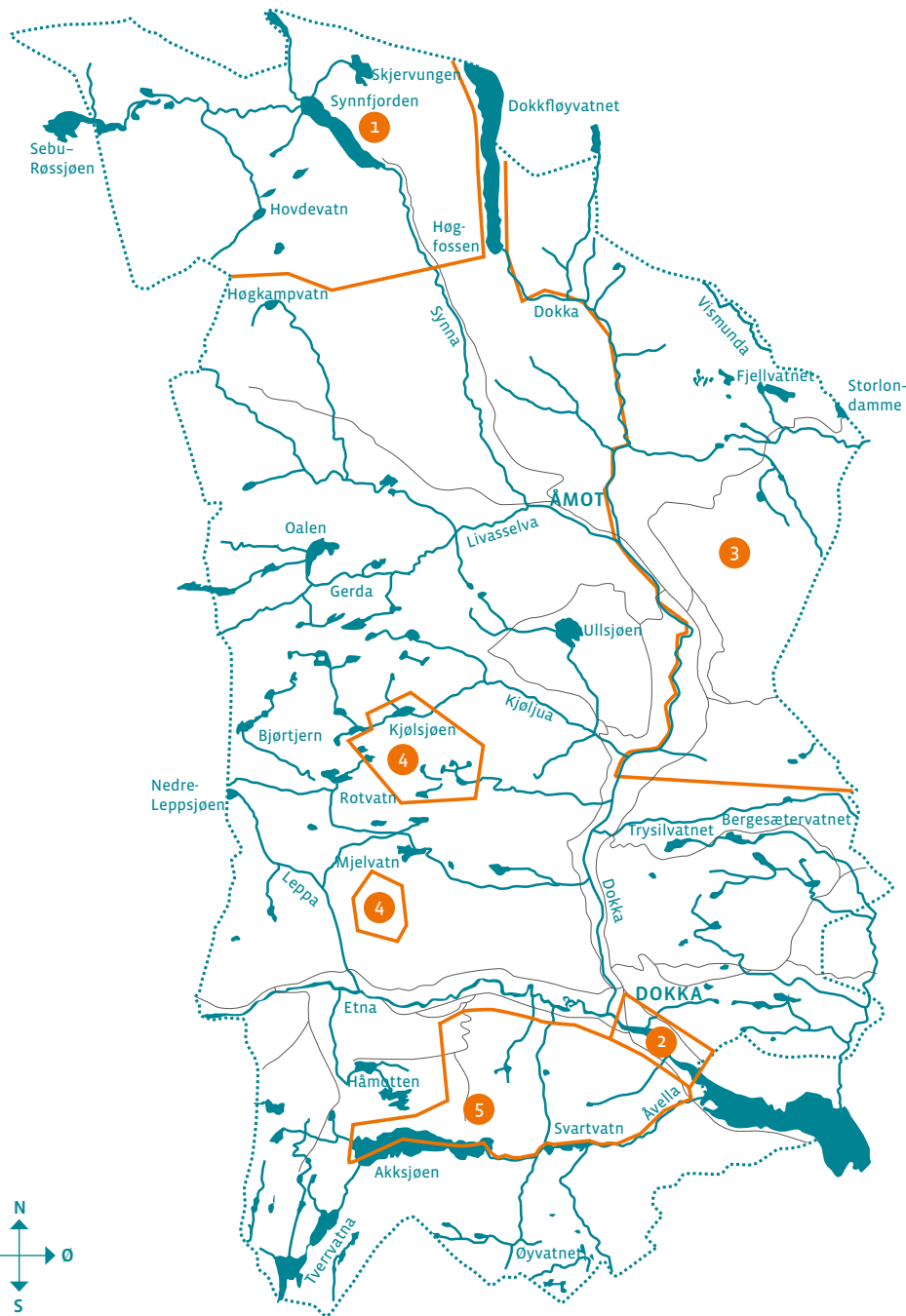
**Synnfjellet** Es gibt etwa 40 Angelseen in dem Gebiet, das von kahlen Bergen und Birkenwald dominiert wird. Das Angelgebiet liegt 735–1.300 m hoch.

**Dokka/Etna** Der Fluss Dokka fließt von seiner Quelle nach Osten und mündet in 938 m Höhe in den See Fjelldokkvannet. Die Etna mündet im Bereich eines Naturschutzgebiets in den See Randsfjorden.

**Øst-Torpa** Die meisten Seen liegen ca. 800 m hoch. Hier wachsen vor allem Nadelbäume, es gibt Moore, Seen und Flüsse sowie Bergland bis 1.020 m Höhe.

**Nordre Land JFF** Umfasst die Gebiete Nordsinni Østås, Dæhliåsen, Leppdalen und Seen in Vest-Torpa.

**Akksjø** Das Gebiet umfasst 50 km<sup>2</sup> südlich des Akksjø-/Åvellavassdraget. Die Angelseen liegen auf ca. 500–600 m.



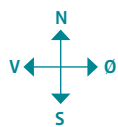
## Det er flere fiskemuligheter i Nordre Land kommune. Disse forvaltes av private grunneiere.

There are many fishing possibilities in Nordre Land. These are managed by private landowners.

Es gibt weitere Angelmöglichkeiten in der Gemeinde Nordre Land. Sie werden von privaten Grundeigentümern verwaltet.

- 1 Synnfjellet**  
Side | Page | Seite: 26
- 2 Dokka/Etna**  
Side | Page | Seite: 28
- 3 Øst-Torpa**  
Side | Page | Seite: 29

- 4 Nordre Land JFF**  
Side | Page | Seite: 30
- 5 Akksjøområdet**  
Side | Page | Seite: 31



- Elver | Rivers | Fluss
- Fiskekortsoner | Fishing permit zones | Angelkartengebiet
- Hovedveier | Main roads | Hauptstraße
- Kommunegrense | Municipal boundary | Gemeindegrenze

# 1 SYNNFJELLET

## Fiskearter

Fish species | Fischarten



## Fiskeregler

Husk regler om desinfisering og levende agn, se side 12.

Barn mellom 16 og 20 år fisker gratis, men må løse fiskekort.

Fiske ikke tillatt i perioden

11. september t.o.m 15. oktober.

Ved Folungtjønna er det tilrettelagt for bevegelsehemmede.

## Fiskemetoder

Fiske med stang fra land.

Isfiske kun tillatt på Sæbu –

Røssjøen. Fiske fra båt kun tillatt på Sæbu – Røssjøen (fra 20. juni),

Dokksfløy og Synnfjorden.

## Fiskekort

Fishing permits | Angelkarten

– Holsbru kafé, Gausdal

– Joker, Etnedal

– Lenningen Fjellstue

– Nashaugsetra

– Nilsen Joker, Torpa

– Sportsbutikkene på

Dokka og Ulsaker

– Synnfjellporten

Selvbetjeningskasser i området.

Det er også mulig å kjøpe kort via nett hos [www.inatur.no](http://www.inatur.no).

## Båttuleie

Sæbu – Røssjøen kan leies

ved Lenningen Fjellstue

T: +47 905 90 562

Synnfjorden - kan leies hos

Joker på Torpa

T: +47 61 11 95 23

Dokkfløy - kan leies hos

Holsbru kafé

T: +47 406 29 298

## Adkomst til området

Fra Dokka følges skilt mot Nord

Torpa og Synnfjell. Kjør fv. 204

fra Gausdal eller Fagernes, eller

Synnfjellveien fra Torpa.



Foto: Oda Hveam

## Fishing regulations

Please note the rules on disinfection and live bait, see page 12. Youths between 16 and 20 years can fish for free, but must hold a permit. Fishing is not permitted in the period 11 September – 15 October.

## Fishing methods

Fishing from land with a rod. Ice fishing only permitted at Sæbu-Røssjøen. Fishing from a boat only permitted at Sæbu-Røssjøen (from 20 June), Dokksfløy and Synnfjorden. Self-service boxes in the area.

## Boat hire

Sæbu-Røssjøen: Lenningen Fjellstue, tel: +47 905 90 562  
Synnfjorden: Joker store at Torpa, tel: +47 61 11 95 23  
Dokkfløy: Holsbru kafé, tel: +47 406 29 298

## How to get there

From Dokka follow the signs to Nord Torpa and Synnfjell. Follow road fv. 204 from Gausdal or Fagernes, or the Synnfjellveien road from Torpa.

## Angelvorschriften

Beachten Sie die Bestimmungen für Desinfizierung und lebende Köder auf S. 12. Kinder von 16 bis 20 Jahren angeln gratis, brauchen aber eine Angelkarte. Vom 11. September bis 15. Oktober ist das Angeln verboten.

## Angelmethode

Angeln mit Rute vom Ufer. Eisangeln ist nur im Sæbu-Røssjøen erlaubt. Angeln vom Boot aus ist nur im Sæbu-Røssjøen (ab 20. Juni), Dokksfløy und Synnfjorden erlaubt. Kästen mit Selbstbedienung im Gebiet.

## Bootsvermietung

Sæbu-Røssjøen: Lenningen Fjellstue, T: +47 905 90 562  
Synnfjorden: Joker in Torpa, T: +47 61 11 95 23  
Dokkfløy: Holsbru kafé, T: +47 406 29 298

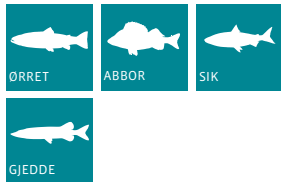
## Anfahrt

Von Dokka aus folgt man dem Schild nach Nord Torpa und Synnfjell. Von Gausdal oder Fagernes nimmt man die Str. 204 oder den Synnfjellveien ab Torpa.

## 2 DOKKA/ETNA

### Fiskearter

Fish species | Fischarten



### Fiskeregler

Husk regler om desinfisering og levende agn, se side 12. Fiskekortet omfatter elvestrekningen fra der de to elvene Dokka og Etna møtes og ned til Åvella elv. Rampe for bevegelsehemmede er tilrettelagt omlag midt i strekningen mellom samløpet for elvene og Åvella elv.

### Fiskemetoder

Tillatt å fiske med stang og håndsnøre.

### Fiskekort

Fishing permits | Angelkarten

– G-Sport Dokka

Selvbetjeningskasser ved Brurud og informasjonstavle ved Kolbjørnshusbrua. Kontant betaling.

I tillegg kan du kjøpe kortet via sms.

Årskort:

SF173S1 til 474 07 900

Dagskort:

SF173D1 til 474 07 900

Tast inn: Kode Mellomrom Navn, adresse, postnummer



Foto: Beet

### Fishing regulations

Please note the rules on disinfection and live bait, see page 12. The fishing permit covers the stretch from the point of confluence of the Dokka and Etna rivers to the river Åvella.

### Fishing methods

Rod fishing and handline permitted.

### Fishing cards

Self-service boxes at Brurud and information board by the bridge Kolbjørnshusbrua. Cash payment only.

You can also purchase a permit via sms.

Annual permit:

SF173S1 to +47 474 07 900

One-day permit:

SF173D1 to +47 474 07 900

Key in: Code Space Name, address, post code

### Angelvorschriften

Beachten Sie die Bestimmungen für Desinfizierung und lebende Köder auf S. 12. Die Angelkarte gilt für die Flussstrecke ab dort, wo sich die beiden Flüsse Dokka und Etna vereinigen, bis zum Fluss Åvella.

### Angelmethode

Angeln mit Rute und Handleine.

### Angelkarten

Kästen mit Selbstbedienung bei Brurud und Infotafel bei der Kolbjørnshus-Brücke. Barzahlung.

Kartenkauf auch per SMS.

Jahreskarte:

SF173S1 an +47 474 07 900 senden

Tageskarte:

SF173D1 an +47 474 07 900 senden

Eingabe: Code Zwischenraum Name, Adresse, PLZ

## 3 ØST-TORPA

### Fiskearter

Fish species | Fischarten



### Fiskeregler

Husk regler om desinfisering og levende agn, se side 12. Fiske tillatt med inntil 2 stenger per person.

### Fiskemetoder

Fiske med stang og håndsnøre. I Medvatnet, Finnsjøen og Veslevatnet er det tillatt å fiske med garn, og det er kun på disse vannene båt er tillatt.

### Bomvei

Bomveier i området, kontant betaling.

### Fiskekort

Fishing permits | Angelkarten

– Bito Kiosk, Øst-Torpa

I tillegg kan du kjøpe kort via sms eller på nett hos [www.inatur.no](http://www.inatur.no)

Døgnkort:

send FISKEKORT CJL10 til 2470

Årskort:

send FISKEKORT CJL11 til 2470

Kortet dekker følgende vann:

Abborvatna, Gulsettjernet, Bergevatnet, Finnsjøen, Veslevatnet, Medvatnet, Åborvatnet Svartvatnet, Svarttjern, Fjellovatnet, Store og Vesle Krokvatnet, Torpevatna

### Fishing regulations

Please note the rules on disinfection and live bait, see page 12. Fishing permitted, up to two rods per person.

### Fishing methods

Rod fishing and handline.

### Toll road

There are toll roads in the area, cash payment only.

### Fishing permits

The permit is valid for the following waterways: Abborvatna, Gulsettjernet, Bergevatnet, Finnsjøen, Veslevatnet, Medvatnet, Åborvatnet Svartvatnet, Svarttjern, Fjellovatnet, Store og vesle Krokvatnet, Torpevatna.

### Angelvorschriften

Beachten Sie die Bestimmungen für Desinfizierung und lebende Köder auf S. 12. Max. 2 Ruten pro Person.

### Angelmethode

Angeln mit Rute und Handleine.

### Mautstraßen

Es gibt in dem Gebiet Mautstraßen (Barzahlung).

### Angelkarten

Die Karte gilt für folgende Seen: Abborvatna, Gulsettjernet, Bergevatnet, Finnsjøen, Veslevatnet, Medvatnet, Åborvatnet, Svartvatnet, Svarttjern, Fjellovatnet, Store og Vesle Krokvatnet, Torpevatna.

## 4 NORDRE LAND JFF

### Fiskearter

Fish species | Fischarten



### Fiskeregler

Husk regler om desinfisering og levende agn, se side 12. Ikke tillatt med båt eller annen flyteredskap. Tilrettelagt for bevegelseshemmede ved Damtjern og Laen.

### Fiskemetoder

Stangfiske fra land, med inntil 2 stenger per person.

### Bomvei

Bomveier i området, kontant betaling.

### Fiskekort

Selges fra bomkasser ved alle innfartsveier. Kontant betaling.



Foto: Marius Duedahl

### Fishing regulations

Please note the rules on disinfection and live bait, see page 12. Boats or other floating vessels are not permitted.

### Fishing methods

Fishing from land with a rod, up to two rods per person.

### Toll road

There are toll roads in the area, cash payment only.

### Fishing permit

Available from toll boxes by all access roads. Cash payment only.

### Angelvorschriften

Beachten Sie die Bestimmungen für Desinfizierung und lebende Köder auf S. 12. Boote und andere Wasserfahrzeuge sind nicht erlaubt.

### Angelmethoden

Angeln mit Rute vom Ufer aus, max. 2 Ruten pro Person.

### Mautstraßen

Es gibt in dem Gebiet Mautstraßen (Barzahlung).


### Angelkarten

Verkauf an den Mautkassen an allen Zufahrtsstraßen (Barzahlung).

## 5 AKKSJØMRÅDET

### Fiskearter

Fish species | Fischarten



### Fiskeregler

Husk regler om desinfisering og levende agn, se side 12. Fritt fiske foruten i fredningstiden 15. september – 31. oktober.

### Fiskemetoder

Fiske med stang og håndsøre fra land.

### Bomvei

Mæhlum – Akksjøen

### Fiskekort

– Bomkasse ved Mæhlum  
– G-Sport Dokka

### Adkomst til området

Adkomst skjer fra rv. 245, noen kilometer sør for Dokka sentrum. Skiltet til Mæhlumsveien og Akksjøen.



Foto: Oda Hveem

### Fishing regulations

Please note the rules on disinfection and live bait, see page 12. Free fishing except in the protection period 15 September – 31 October.

### Fishing methods

Fishing from land with a rod or handline.

### Fishing permits

Toll box at Mæhlum

### How to get there

Access from road rv. 245, a few kilometres south of Dokka. Follow signs to Mæhlumsveien and Akksjøen.

### Angelvorschriften

Beachten Sie die Bestimmungen für Desinfizierung und lebende Köder auf S. 12. Kostenloses Angeln außerhalb der Schonzeit 15. September–31. Oktober.

### Angelmethoden

Angeln mit Rute und Handleine vom Ufer aus.

### Angelkarten

Mautstelle bei Mæhlum

### Anfahrt

Die Anfahrt erfolgt von der Str. 245, einige Kilometer südlich von Dokka. Schilder zum Mæhlumsveien und Akksjøen.





# FISKELYKKE I Søndre Land

## 1 Landåsvatnet

Landåsvatnet har et areal på 1,34 km<sup>2</sup>, lengden er i overkant av 3 km og det ligger 501 moh. Vannet er grunt med øyer og skjær. Dybden er i snitt på ca. 10 – 15 meter, bortsett fra en høl på ca 30 meter.

## 2 Randsfjorden

Randsfjorden er Norges fjerde største innsjø, med et areal på 139,2 km<sup>2</sup>. Fjorden ligger 135 moh., vannstanden reguleres ned 3 meter. Fjorden er for det meste dyp, med dybder helt ned til 135 m. Det er noen grunnere partier, særlig i nordenden.

## 3 Trevetna

Arealet på vannet er 4,8 km<sup>2</sup>, med en lengde på 9 km. Trevetna ligger 385 moh. og det reguleres ned 3 meter. Store områder av vannet er fra 4 – 8 meter dypt, men du finner også dybder ned til 30 meter. Du finner mange grunne vik, øyer og skjær på Trevetna.

### Happy fishing in Søndre Land

#### Landåsvatnet

The Landåsvatnet lake measures an area of 1.34 km<sup>2</sup>, is over 3 km long and is situated 501 metres above sea level. The water is shallow with islands and skerries. It has an average depth of 10 – 15 metres, apart from one section that is around 30 metres deep.

#### Randsfjorden

Randsfjorden is Norway's fourth-largest lake, with an area of 139.2 km<sup>2</sup>. It is 135 metres above the sea, and the water level is regulated with a regulation range of 3 metres. The lake is deep, with depths of 135 metres. There are some shallower sections in the northern part.

#### Trevetna

The lake has an area of 4.8 km<sup>2</sup> and is 9 km long. Trevetna is 385 metres above sea level and the water level is regulated with a regulation range of 3 metres. The depth ranges from 4 – 8 metres in large sections of the lake to 30 metres in other parts. You will find a number of shallow coves, islands and skerries in Trevetna.

### Anglerglück in Søndre Land

#### Landåsvatnet

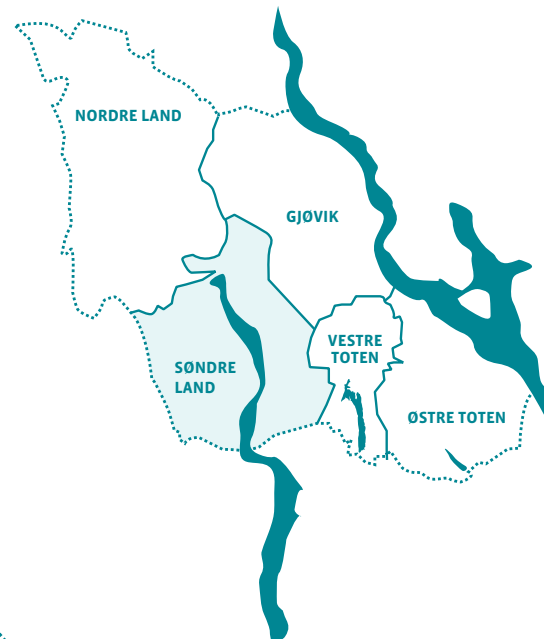
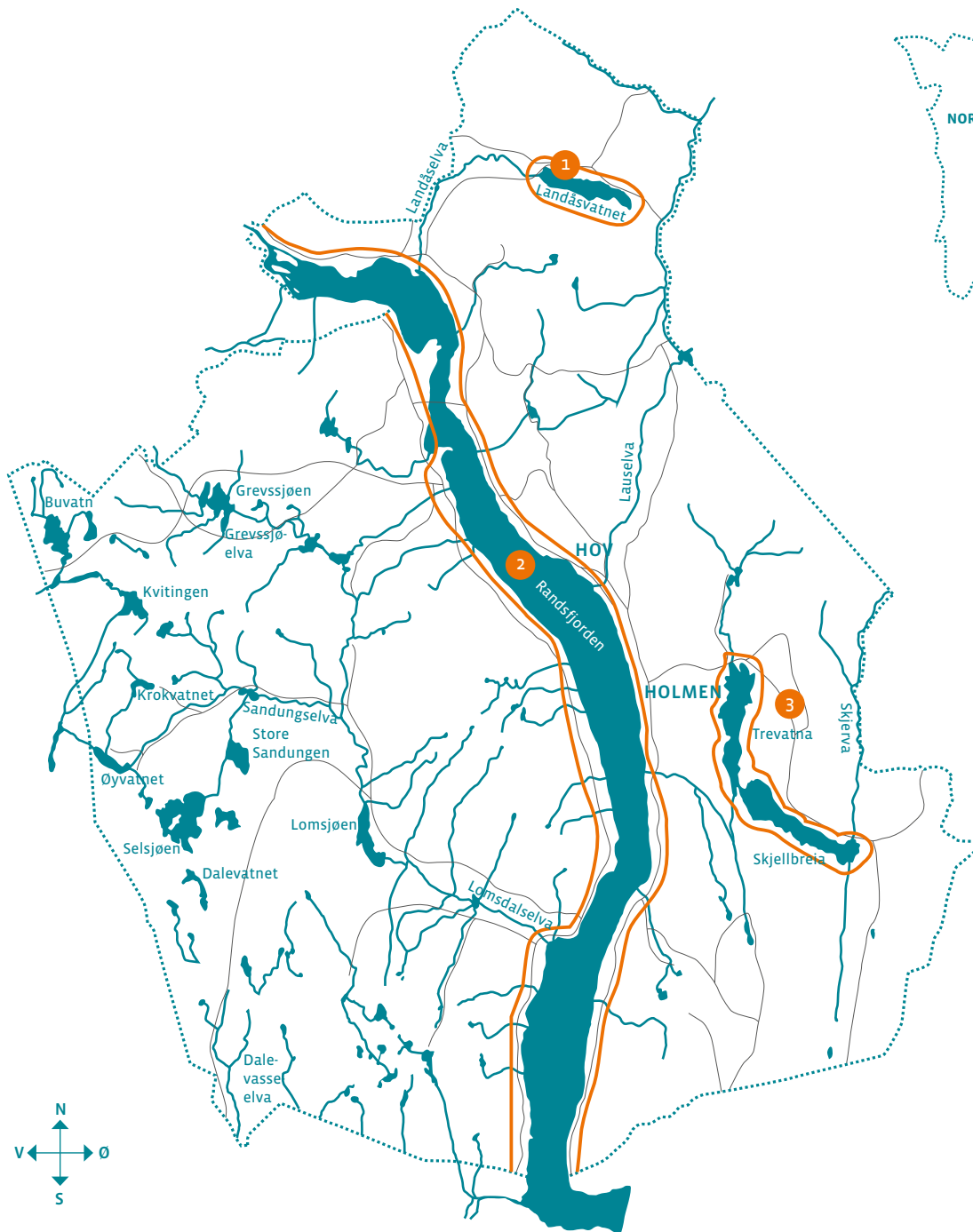
Der See Landåsvatnet hat eine Fläche von 1,34 km<sup>2</sup>, ist etwas mehr als 3 km lang und liegt 501 m hoch. Das Wasser ist flach mit Inseln und Schären. Die Tiefe beträgt im Schnitt ca. 10–15 m, abgesehen von einigen Kolken mit etwa 30 m.

#### Randsfjorden

Der Randsfjorden ist Norwegens viertgrößter See mit einer Fläche von 139,2 km<sup>2</sup>. Er liegt 135 m hoch und sein Wasserstand wird zeitweise um 3 m abgesenkt. Der See ist durchweg tief, die tiefste Stelle misst 135 m. Besonders am Nordende gibt es einige flachere Partien.

#### Trevetna

Die Wasserfläche beträgt 4,8 km<sup>2</sup> bei einer Länge von 9 km. Der Trevetna liegt 385 m hoch, der Wasserstand wird zeitweise um 3 m abgesenkt. Weite Bereiche des Sees sind 4–8 m tief, einige Stellen bis zu 30 m. Es gibt viele flache Buchten, Inseln und Schären.



### Det er flere fiskemuligheter i Søndre Land kommune. Disse forvaltes av private grunneiere.

There are many fishing possibilities in Søndre Land. These are managed by private landowners.

Es gibt weitere Angelmöglichkeiten in der Gemeinde Søndre Land. Sie werden von privaten Grundeigentümern verwaltet.

#### 1 Landåsvatnet

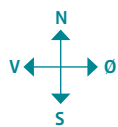
GPS: N60 49.499' E10 17.352'  
Side | Page | Seite: 36

#### 2 Randsfjorden

Side | Page | Seite: 38

#### 3 Trevatna

GPS:  
Nord: N60 40.617' E10 24.634'  
Sør: N60 37.412' E10 29.344'  
Side | Page | Seite: 40



- Elver | Rivers | Fluss
- Fiskekortsoner | Fishing permit zones | Angelkartengebiet
- Hovedveier | Main roads | Hauptstraße
- Kommunegrense | Municipal boundary | Gemeindegrenze

# 1 LANDÅSVATNET

## Fiskearter

Fish species | Fischarten



Det pågår et omfattende kultiveringsarbeid for å bedre fiske- og vannkvaliteten her.

## Fiskeregler

Husk regler om desinfisering og levende agn, se side 12.

Følger «Loven om laksefiske og innlandsfiske».



## Fiskemetoder

Fiske med stang fra land og båt. Isfiske. Oterfiske er for tiden innstilt.

## Bomveier

Veien langs sørsiden av vannet er avstengt med bom.

## Fiskekort

Fishing permits | Angelkarten

– Joker Landåsbygda

Fiskekort kan også kjøpes ved egne kasser i hver ende av vannet, kontant betaling.

## Adkomst til vannet

Ved sagen i vestenden av vannet. Her kan det også settes ut båt.

Det er mange fine fiske- og rasteplasser langs veien på sørsiden av vannet.



Foto: Marius Duedahl

An ongoing cultivation project aims to improve the quality of the lake's fish and water.

## Fishing regulations

Please note the rules on disinfection and live bait, see page 12. Refer to the law on inland fishing.

## Fishing methods

Rod fishing from land and boat. Ice fishing. «Oter» board fishing has been temporarily suspended.

## Toll roads

The road along the southern shore is a toll road closed by a barrier.

## Fishing permits

Fishing permits can be purchased from boxes at each end of the lake, cash payment only.

## Access to the lake

By the sawmill on the western shore. This is also a launching spot for boats. There are several nice fishing and picnic spots along the road on the southern shore of the lake.



Foto: Hanne Wahlbye

Hier finden umfangreiche Kultivierungsarbeiten statt, um die Fisch- und Wasserqualität zu verbessern.

## Angelvorschriften

Beachten Sie die Bestimmungen für Desinfizierung und lebende Köder auf S. 12. Befolgen Sie das „Gesetz über das Süßwasserangeln“.

## Angelmethode

Angeln mit Rute vom Ufer oder Boot aus. Eisangeln. Angeln mit Ottergerät ist zur Zeit verboten.

## Mautstraße

Die Straße am Südufer ist mit einem Schlagbaum gesperrt.

## Angelkarten

Angelkarten gibt es auch in Kästen an beiden See-Enden zu kaufen (Barzahlung).


## Anfahrt

Zum Sägewerk am Westende des Sees. Hier können auch Boote zu Wasser gelassen werden. Es gibt viele schöne Angel- und Rastplätze an der Straße am Südufer.

## 2 RANDSFJORDEN

### Fiskearter

Fish species | Fischarten



### Fiskeregler

Husk regler om desinfisering og levende agn, se side 12. Ørret mindre enn 35 cm skal slippes ut igjen. Restriksjoner for fiske med bunden redskap ved og i elve- og bekkeos i tiden 15. august –30. april. I elver og bekker hvor det gyter ørret fra Randsfjorden er alt fiske forbudt i tiden 1. september – 30. april. Dokkadeltaet har egne restriksjoner, les mer i «Forskriftene om fiske i Randsfjorden».



### Fiskemetoder

All lovlig fiskeredskap kan benyttes. Landnot kun tillatt for grunneiere. Fiske fra land og fra båt. Isfiske tillatt. Ikke tillatt med mer enn 4 sluker pr båt.

Se ellers for mer informasjon om fiskeregler og fiskeredskap i «Forskriften om fiske i Randsfjorden».

### Fiskekort

Det er fritt fiske i Randsfjorden, så fiskekort er ikke nødvendig.

### Båttutleie

Boat hire | Bootsvermietung

Kjell Gunnar Svendsen  
T: +47 918 20 978

### Adkomst til vannet

Hov Brygge og båthavn  
Holmen Brygge, Fall  
Lomsdalssæen, vestsiden  
Meierilandet, Fluberg  
Lyngstrand Camping  
Kråkvika Båthavn, Hov  
Monsestuen, Halmrast

### Fishing regulations

Please note the rules on disinfection and live bait, see page 12. Trout < 35 cm must be released back into the water.

### Fishing methods

All legal fishing tackle can be used. Fishing from land and boat permitted. No more than 4 lures per boat. For more information about fishing rules and equipment please refer to regulations on fishing in Randsfjorden.

### Fishing permit

Fishing is free in Randsfjorden, no permit is required.

### Angelvorschriften

Beachten Sie die Bestimmungen für Desinfizierung und lebende Köder auf s. 12. Forellen < 35 cm müssen zurückgesetzt werden.

### Angelmethoden

Alle gesetzlich zugelassenen Angelgeräte dürfen benutzt werden. Angeln vom Ufer und vom Boot aus. Pro Boot sind max. 4 Blinker erlaubt. Weitere Infos über Angelbestimmungen und -geräte in der „Vorschrift über das Angeln im Randsfjorden“.

### Angelkarte

Das Angeln im Randsfjorden ist frei, angelkarten sind nicht erforderlich.



## 3 TREVATNA

### Fiskearter

Fish species | Fischarten



NB; Ørreten forekommer meget sporadisk.

### Fiskeregler

Husk regler om desinfisering og levende agn, se side 12. Ørret mindre enn 20 cm skal slippes ut igjen. Følger «Loven om laksefiske og innlandsfiske».

### Fiskemetoder

Kort i Trevatna gir rett til å fiske med stang fra land og isfiske. Alt annet fiske er forbudt.

### Bomveier

Vegen i nordvest er stengt med bom. Vei inn fra sørvest. Bomkasse ved Trevatn stasjon.

### Fiskekort

Fishing permits | Angelkarten

- Joker Fall
- Joker Vestsiden
- Randsfjord Handel
- Statoil Hov

### Båtutleie

Vassenden Fritid  
T: +47 917 08 011

Tillatt med båt med påhengsmotor, maks 4 hK.

### Adkomst til vannet

Velparken i sørenden.  
Trevatn stasjon i sørenden, brygge for bevegelseshemmede.  
Trevassdammen i nordvest.  
Skjeggjevika i nordenden, brygge for bevegelseshemmede.  
Vassendlandet i nordenden har parkeringsplass, bade- og friareal.



Foto: Hanne Wahlbye

 Note: Trout occur only sporadically.

### Fishing regulations

Please note the rules on disinfection and live bait, see page 12. Trout < 20 cm must be released back into the water. Please refer to the law on inland fishing.

### Fishing methods

The licence for Trevatna permits fishing from land by rod and ice fishing. All other fishing methods are prohibited.

### Toll roads

The northwest road is closed by a barrier.

Access road from the southwest. Toll payment box at Trevatn station.

### Boat hire

Boat with outboard engine up to 4 hp is permitted.

### How to get there

Park at the southern end of the lake. Trevatn station at the southern end. Trevassdammen to the northwest. Skjeggjevika at the northern end of the lake. Vassendlandet at the northern end. Car park, bathing and leisure area.

 Achtung: Forellen treten nur sehr sporadisch auf.

### Angelvorschriften

Beachten Sie die Bestimmungen für Desinfizierung und lebende Köder auf s. 12. Forellen < 20 cm müssen zurückgesetzt werden. Befolgen Sie das „Gesetz über das Süßwasserangeln“.

### Angelmethoden

Die Angelkarte für den Trevatna berechtigt zum Angeln mit Rute vom Ufer aus und Eisangeln. Alle anderen Angelmethoden sind verboten.

### Mautstraße

Die Straße im Nordwesten ist mit einem Schlagbaum gesperrt. Zufahrt von Südwesten. Mautkasse am Bahnhof Trevatn.

### Bootsvermietung

Boote mit Außenborder (max. 4 PS) sind erlaubt.

### Anfahrt

Parkmöglichkeit am Süden. Bahnhof Trevatn am Süden. Trevassdamm im Nordwesten. Skjeggjevika am Nordende. Vassendlandet am Nordende. Parkplatz, Bade- und Freizeitgelände.



# FISKELYKKE I Vestre Toten

## 1 Einafjorden

Einavatnet, eller Einafjorden, ligger 398,36 moh., har en overflate på 13,9 km<sup>2</sup>, er 15 km lang og 56 meter på det dypeste. Reguleringshøyden er 2,30 meter, med enn vannføring på 2 544 l/sek.

## 2 Hunnselva

Elva er ca. 2 mil lang fra Eina til Gjøvik. Den fiskbare delen strekker seg over 5 km. Det varierer fra veldig grunne stryk til kulper med dybde på ca. 2 meter.

## 3 Ihle

Fisekortsonen består av 6 vann som ligger innenfor et område på ca. 4 km. Alle vannene ligger om lag 420 moh.

### Happy fishing in Vestre Toten

#### Einafjorden

Einavatnet, or Einafjorden, is located at 398 metres above sea level, has a surface area of 13.9 km<sup>2</sup>, is 15 km long and up to 56 metres deep. The water level is regulated and the regulation range is 2.30 metres, with a water flow rate of 2,544 litres/second.

#### Hunnselva

The river is around 20 kilometres long from Eina to Gjøvik. A 5 km stretch has been allocated for fishing, with both shallow rapids and ponds with a depth of around 2 metres.

#### Ihle

The fishing permit zone comprises 6 lakes located within an area of 4 km. All lakes are situated about 420 metres above sea level.

### Anglerglück in Vestre Toten

#### Einafjorden

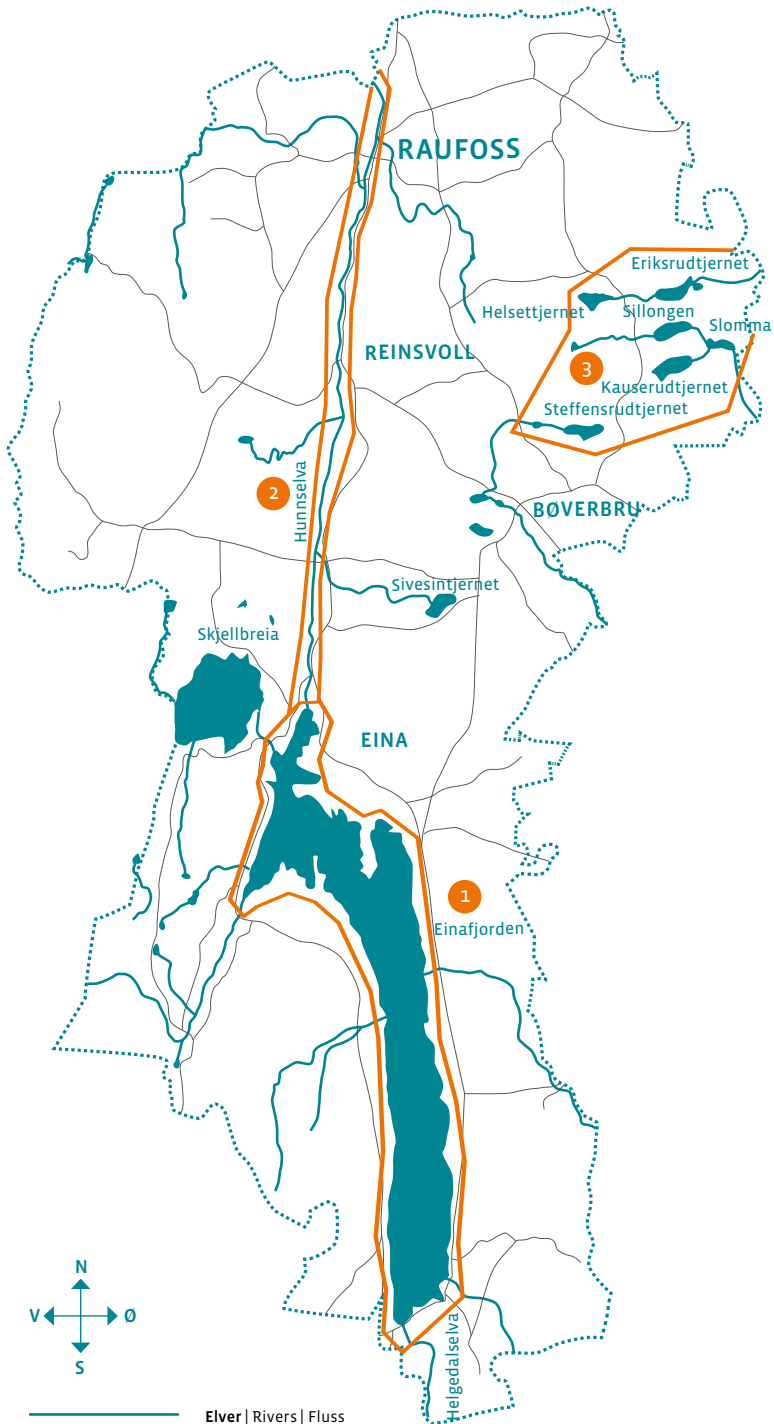
Der See Einavatnet oder Einafjorden liegt 398 m hoch, hat 13,9 km<sup>2</sup> Fläche, ist 15 km lang und bis zu 56 m tief. Der Regulierungswasserstand schwankt um 2,30 m, die Wasserführung beträgt 2.544 l/sek.

#### Hunnselva

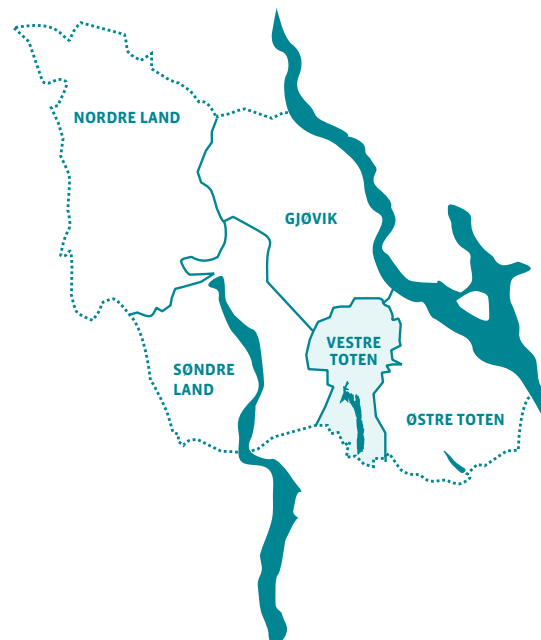
Der Fluss ist von Eina bis Gjøvik ca. 20 km lang. Der fischbare Teil erstreckt sich über 5 km. Sehr flache Stromschnellen wechseln mit etwa 2 m tiefen Kolken.

#### Ihle

Die Angelkartenzone besteht aus sechs Seen, die in einem ca. 4 km langen Gebiet liegen. Alle Seen liegen etwa 420 m hoch.



- Elver | Rivers | Fluss
- Fiskekortsoner | Fishing permit zones | Angelkartengebiet
- Hovedveier | Main roads | Hauptstraße
- Kommunegrense | Municipal boundary | Gemeindegrenze



### Det er flere fiskemuligheter i Vestre Toten kommune. Disse forvaltes av private grunneiere.

There are many fishing possibilities in Vestre Toten. These are managed by private landowners.

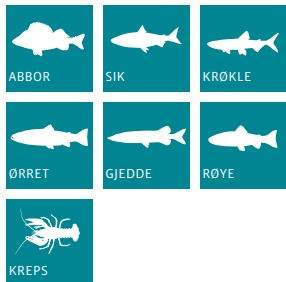
Es gibt weitere Angelmöglichkeiten in der Gemeinde Vestre Toten. Sie werden von privaten Grundeigentümern verwaltet.

- 1 Einafjorden**  
 GPS: N60 37.482' E10 35.608'  
 Side | Page | Seite: 46
- 2 Hunnselva**  
 GPS v / Fluefiskesonen:  
 N60 41.395' E10 36.246'  
 Side | Page | Seite: 48
- 3 Ihle**  
 GPS v / Sillongen Toten Hotel  
 N 60 41.945' E 10 44.048'  
 Side | Page | Seite: 50

# 1 EINAFJORDEN

## Fiskearter

Fish species | Fischarten



## Fiskeregler

Husk regler om desinfisering og levende agn, se side 12. Fiske tillatt i perioden 1. desember – 15. september. Stangfiske i tilløpselver er tillatt fra isløsning til og med 15. september. Ørret mindre enn 25 cm skal slippes ut igjen. Krepsering er forbeholdt grunneiere med fiskerett.

Les mer om fiskeregler i Einafjorden på [www.einafjorden.no](http://www.einafjorden.no).

## Fiskemetoder

Fiske med stang og håndsnøre inntil 5 kroker.

Maks 4 stenger pr. båt. Otring og utlegg for dregg er ikke tillatt. Garnfiske, kun for grunneiere.

## Fiskekort

Fishing permits | Angelkarten

- Eina Almanning
- Gjøvikregionen Turistkontor
- YX Eina
- YX Lyngsæter

I tillegg kan du kjøpe kortet via sms.

Årskort:

SF145S1 til 474 07 900

Dagskort:

SF145D1 til 474 07 900

Tast inn: Kode Mellomrom Navn, adresse, postnummer

## Adkomst til vannet

Kjør til Eina sentrum. Følg Hågårdveien over brua, 500 meter til Eina Grendehus. Her er det parkeringsplass, mulig å sette ut båt og desinfiseringsstasjon.



You can also purchase fishing permits via sms.

Annual permit:

SF145S1 to +47 474 07 900

One-day permit:

SF145D1 to +47 474 07 900

Key in: Code Space Name, address, post code.

## How to get there

Drive to the centre of Eina. Follow the road Hågårdveien across the bridge and a further 500 metres to Eina Grendehus. Here you will find a car park, a launching spot for boats and a disinfection facility.

Beachten Sie die Bestimmungen für Desinfizierung und lebende Köder auf s. 12. Das Angeln ist vom 1. Dezember bis 15. September erlaubt. Das Angeln mit Rute ist in den Zuflüssen von der Eisschmelze bis 15. September erlaubt. Forellen < 25 cm müssen zurückgesetzt werden. Krebsfang ist den Grundbesitzern vorbehalten. Lesen Sie mehr über die Angelbestimmungen im Einafjorden unter [www.einafjorden.no](http://www.einafjorden.no)

## Angelmethoden

Angeln mit Rute und Handleine (bis zu 5 Haken). Max. 4 Ruten pro Boot. Ottergerät und Schleppangelvorrichtung sind verboten.

Kartenkauf auch per SMS.

Jahreskarte:

SF145S1 an +47 474 07 900 senden

Tageskarte:

SF145D1 an +47 474 07 900 senden

Eingabe: Code Zwischenraum Name, Adresse, PLZ

## Anfahrt

Fahren Sie nach Eina. Auf dem Hågårdveien geht es über die Brücke, dann 500 m bis Eina Grendehus mit Parkplatz. Hier können Boote eingesetzt werden, Desinfektionsstation.



## 2 HUNNSSELVA

### Fiskearter

Fish species | Fischarten



### Fiskeregler

Husk regler om desinfisering og levende agn, se side 12. Strekningen Gudmundsvehølen og nedstrøms til og med Blekkdammen er fluefiskesone. Her er det kun tillatt å fiske med flue og fluestang. All ørret skal uansett tilstand settes tilbake til elva.

På strekningen nedstrøms Blekkdammen og nedstrøms til Breiskallbrua skal alt fiske foregå som sportsfiske. Tillatt er mark, spinner eller flue (maks 2 fluer per stang). Wobbler og annet redskap er forbudt. Merk at noen strekninger i elva er fredet.

Det er tilrettelagt for bevegelseshemmede på 5 plasser, fra skoledammen og sørover.

Les mer om fiskeregler for Hunnselva på [www.hunnselva.com](http://www.hunnselva.com)

### Fiskemetoder

Knuteløst hov er påbudt ved fiske. Tillatt fiskeredskap er flue, mark eller spinner. Wobbler og annen redskap er forbudt.

### Fiskekort

Fishing permits | Angelkarten

- Arne Wangen AS, Raufoss
- Gjøvikregionen Turistkontor
- Jakt & Friluft Gjøvik
- MX Sport Gjøvik AS
- Sport 1, Raufoss
- Torkehagen Sport, Gjøvik
- YX Gjøvik
- YX Reinsvoll

NB; For Hunnselva gjelder 2 fiskekort. Det ene kortet er Hunnselvakortet som gjelder fra Breiskallbrua og sørover. I nederste del av elva fra Breiskallbrua og nordover til Mjøsa gjelder Gjøvikkortet.

Det vil i løpet av sesongen 2013 bli mulig å kjøpe av fiskekort for elva via sms.



Foto: Rune Svenskerud

### Fishing regulations

Please note the rules on disinfection and live bait, see page 12. The stretch of river from Gudmundsvehølen downstream to Blekkdammen is a fly-fishing zone. All trout, regardless of condition, must be released back into the river. Worms, spinners and flies are permitted (max. 2 flies per rod). Wobblers and other equipment are prohibited. Please note that some sections of the river are protected areas. Read more about the fishing regulations governing Hunnselva at [www.hunnselva.com](http://www.hunnselva.com)

### Fishing methods

Landing nets without knots must be used. Flies, worms and spinners are permitted, but wobblers and other tackle are prohibited.

Please note: there are two fishing permits for Hunnselva. The Hunnselva permit covers the section south of the Breiskallbrua bridge, while the Gjøvik permit covers the stretch north of Breiskallbrua up to lake Mjøsa.

### Angelvorschriften

Beachten Sie die Bestimmungen für Desinfizierung und lebende Köder auf S. 12. Der Abschnitt ab Gudmundsvehølen flussabwärts bis zum Blekkdamm ist Fliegenfischerzone. Alle Forellen müssen ungeachtet ihrer Größe zurückgesetzt werden. Erlaubt sind Wurm, Spinner oder Fliege (max. 2 Fliegen pro Rute). Wobbler und andere Ausrüstung sind verboten. Beachten Sie, dass einige Flussabschnitte unter Schutz stehen. Lesen Sie mehr über die Angelbestimmungen im Hunnselva unter [www.hunnselva.com](http://www.hunnselva.com).


### Angelmethoden

Kescher ohne Knoten ist vorgeschrieben. Erlaubt sind Fliege, Wurm oder Spinner. Wobbler und andere Geräte sind verboten.


Achtung: Für den Hunnselva gelten 2 Angelkarten. Die eine (Hunnselvakarte) gilt ab der Breiskall-Brücke nach Süden. Im Unterlauf von der Breiskall-Brücke nach Norden bis zum Mjøsa gilt die Gjøvikkarte.

**Fiskearter**  
Fish species | Fischarten


**Eirskrudtjernet**




**Kauserudtjernet**




**Helsettjernet**



**Steffensrudtjernet**



**Sillongen**



**Slomma**




Foto: Beet

**Fiskeregler**

Husk regler om desinfisering og levende agn, se side 12.

Følgende fisker skal slippes ut igjen; Ørret større enn 50 cm, abbor større enn 35 cm, gjedde større enn 85 cm. Krepsefiske kun tillatt for grunneiere.

NB; Av hensyn til virksomheten ved Steffensrud Rehabiliteringssenter, må det være ro ved Steffensrudtjernet fra klokken 21.00.

**Fiskemetoder**

Vanlig sportfiskeredskap kan brukes hele året. Isfiske tillatt.

**Fiskekort**

Fishing permits | Angelkarten

- Bøverbru Kiosk og Gatekjøkken
- Sangnes Handel
- Sillongen Toten Hotel
- Sport 1, Lena
- Sport 1, Raufoss

**Båtutleie**

Boat hire | Bootsvermietung  
Sillongen Toten Hotel  
T: +47 61 19 69 00



Foto: New Scandinavian Cooking

**Fishing regulations**

Please note the rules on disinfection and live bait, see page 12. The following fish species must be released back into the water: Trout > 50 cm, Perch > 35 cm, Pike > 85 cm

Crayfishing is only permitted for landowners.

Note: Out of consideration for Steffensrud rehabilitation centre, there is a noise curfew at the Steffensrudtjernet lake from 21.00.

**Fishing methods**

Common fishing tackle can be used all year. Ice fishing permitted.

**Angelvorschriften**

Beachten Sie die Bestimmungen für Desinfizierung und lebende Köder auf S. 12. Folgende Fischer müssen wieder eingesetzt werden: Forelle > 50 cm, Barsch > 35 cm, Hecht > 85 cm

Krebsfang ist den Grundbesitzern vorbehalten.

Achtung: Aus Rücksicht auf das Rehazentrum bei Steffensrud muss ab 21.00 am See Steffensrudtjernet herrschen.

**Angelmethoden**

Übliche Sportangelgeräte dürfen ganzjährig verwendet werden. Eisangeln ist erlaubt.



Foto: Marius Duedahl

# FISKELYKKE I Østre Toten

## 1 Lенаelva

Elva er 31,5 km lang og har et nedslagsfelt på 292 km<sup>2</sup>. Elva er en typisk flomelv, og vannføringen varierer fra 300 til ca. 4000 liter i sekundet ved Skreia.

## 2 Totenåsen

Totenåsen består av flere små og store vann og elver, om lag 70 til sammen. Det høyeste punktet på åsen ligger 841 moh. Åsen er delt opp i 4 ulike grunneierlodd.



Foto: Beet

### Happy fishing in Østre Toten

#### Lенаelva

The river is 31,5 km long with an area of 292 km<sup>2</sup>. It is a typical flood river and the water flow rate varies from 300 to 4,000 litres per second at Skreia.

#### Totenåsen

The Totenåsen hillsides comprise numerous large and small lakes and rivers, around 70 altogether. The highest point of the hill is 841 metres above sea level. The hillsides are divided into four common areas («lodd»).

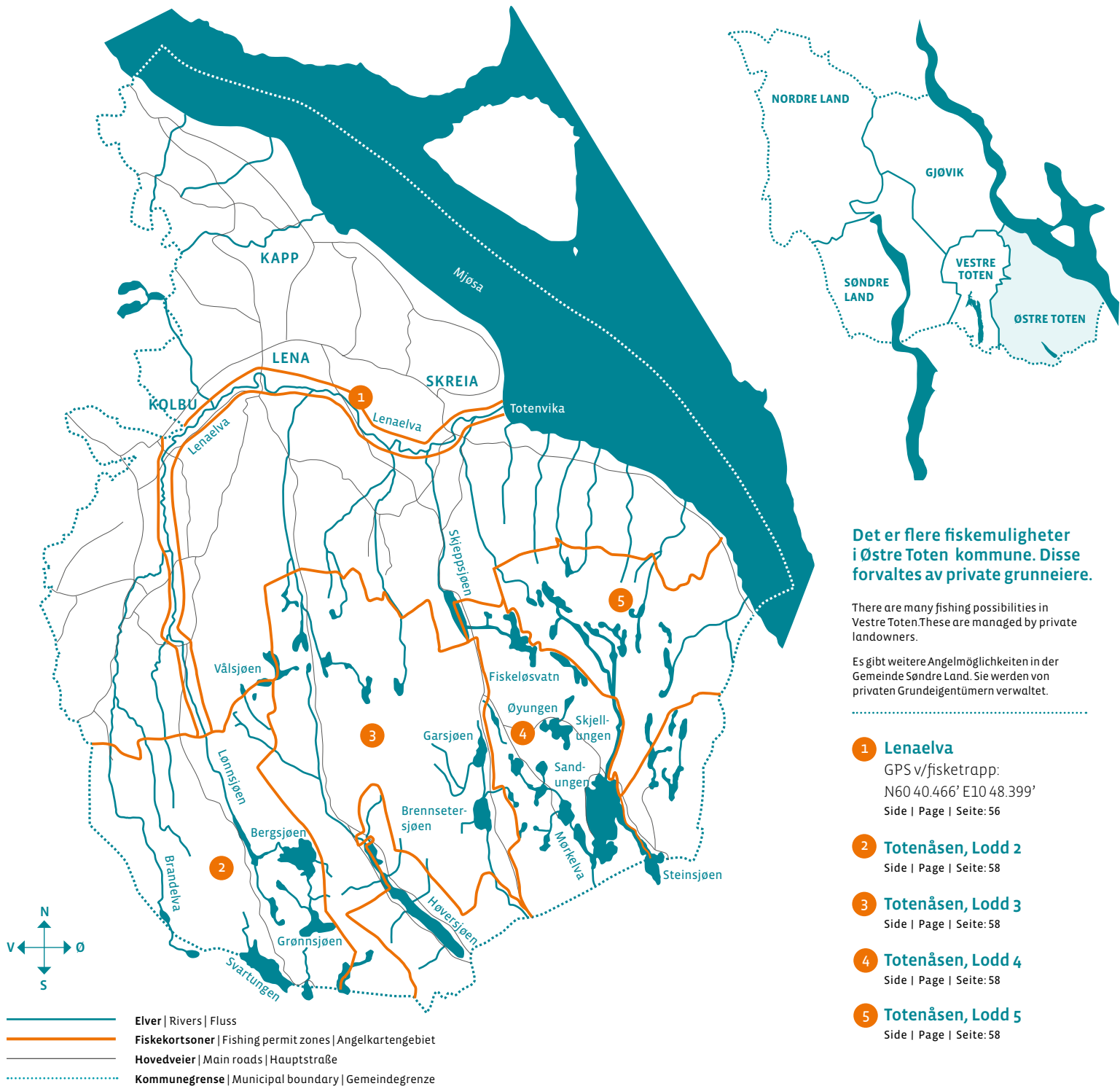
### Anglerglück in Østre Toten

#### Lенаelva

Der Fluss ist 31,5 km lang und hat ein Niederschlagseinzugsgebiet von 292 km<sup>2</sup>. Der Fluss ist ein typischer Schmelzwasserfluss, die Wassermenge bei Skreia reicht von 300 bis ca. 4.000 Liter pro Sekunde.

#### Totenåsen

Der Höhenzug Totenåsen umfasst mehrere kleine und große Flüsse und Seen, rund 70 insgesamt. Der höchste Punkt in den Bergen ist 841 m hoch. Das Gebiet ist in 4 Zonen aufgeteilt.



### Det er flere fiskemuligheter i Østre Toten kommune. Disse forvaltes av private grunneiere.

There are many fishing possibilities in Vestre Toten. These are managed by private landowners.

Es gibt weitere Angelmöglichkeiten in der Gemeinde Søndre Land. Sie werden von privaten Grundeigentümern verwaltet.

- 1 Lenaelva**  
GPS v/fisketrapp:  
N60 40.466' E10 48.399'  
Side | Page | Seite: 56
- 2 Totenåsen, Lodd 2**  
Side | Page | Seite: 58
- 3 Totenåsen, Lodd 3**  
Side | Page | Seite: 58
- 4 Totenåsen, Lodd 4**  
Side | Page | Seite: 58
- 5 Totenåsen, Lodd 5**  
Side | Page | Seite: 58

## Fiskearter

Fish species | Fischarten



## Fiskeregler

Husk regler om desinfisering og levende agn, se side 12. Tillatt med kun 1 fiskestang per fisker. Bevegelig fiske er påkrevd. Start øverst i hølen og fisk deg nedover. Ørret mindre enn 30 cm skal slippes ut igjen. Fiske tillatt i perioden 1. januar – 9. september.

## Fiskemetoder

Tillatt med mark, sluk, spinner eller flue.

## Fiskekort

Fishing permits | Angelkarten

- ESSO, Skreia
- ESSO, Lena
- Gjøvikregionen Turistkontor
- Skreia Sport og Spill
- Sport 1, Lena
- Toresen Sport, Lena

I tillegg kan du kjøpe kortet via sms.

Årskort:

SF143S1 til 474 07 900

Dagskort:

SF143D1 til 474 07 900

3-døgnskort:

SF143D3 til 474 07 900

Tast inn: Kode Mellomrom Navn, adresse, postnummer



Foto: Marius Duedahl



Foto: Lenaelva

## Fishing regulations

Please note the rules on disinfection and live bait, see page 12. Only 1 fishing rod permitted per person. Anglers must move around. Start at the top of the pond and move down river. Trout < 30 cm must be released back into the river. Fishing permitted in the period 1 January – 9 September.

## Fishing methods

Worms, lures, spinners and flies permitted.

## Fishing permits

You can also purchase permits via sms.

Annual permit:

SF143S1 to +47 474 07 900

One-day permit:

SF143D1 to +47 474 07 900

3-day permit:

SF143D3 to +47 474 07 900

Key in: Code Space Name, address, post code.

## Angelvorschriften

Beachten Sie die Bestimmungen für Desinfizierung und lebende Köder auf S. 12.

Nur 1 Rute pro Angler. Vorgeschrieben ist Angeln in Bewegung. In Kolken oben beginnen und abwärts gehen. Forellen < 30 cm müssen zurückgesetzt werden. Das Angeln ist vom 1. Januar bis 9. September erlaubt.

## Angelmethoden

Erlaubt sind Wurm, Blinker, Spinner oder Fliege.

## Angelkarten

Kartenkauf auch per SMS.

Jahreskarte:

SF143S1 an +47 474 07 900 senden

Tageskarte:

SF143D1 an +47 474 07 900 senden

3-Tage-Karte:

SF143D3 an +47 474 07 900 senden

Eingabe: Code Zwischenraum Name, Adresse, PLZ.

## Lodd nr 2, Lodd nr 3, Lodd nr 4 og Lodd nr 5

Totenåsen er inndelt i 4 almeningslodd, og hvert lodd forvaltes av sin egen fiskeforening. Man må kjøpe fiskekort for hvert lodd, men det er også mulig å kjøpe for alle sammen på ett og samme kort.

### Fiskearter

Fish Species | Fischarten


#### Lodd nr. 2




#### Lodd nr. 3



#### Lodd nr. 4



#### Lodd nr. 5



### Fiskeregler (gjelder alle)

Husk regler om desinfisering og levende agn, se side 12.

Ikke tillatt med båt med påhengsmotor. Isfiske tillatt på alle vann bortsett fra Skjeppsjøen.

Garnfiske er kun tillatt for innenbygdsboende og hytteeiere, ved kontakt med aktuell fiskeforening, foruten i lodd 3, der det ikke er tillatt med garnfiske. Hovedregel er at fiske ikke er tillatt i perioden 10. september – 31. desember, spesielt i elver og bekker.

#### Spesifikt for Lodd nr. 2

Ca 12 vann i fiskekortsonen. Ikke tillatt med fiske i elver og bekker i perioden 1. september - 31. oktober. Oterfiske kun tillatt i Bergsjøen. Maks 8 fluer per oter, kun enkeltkrokett fluer. Ikke tillatt med fiske i fisketrappa på Lønnsjøen. Fisk mindre enn 25 cm skal slippes ut igjen. Henstiller til å begrense uttaket av storfisk, det vil si fisk fra 1 kg og oppover. Med utgangspunkt i lodd nr. 2 er det mange muligheter for fiske videre inn i Hurdal, Akershus. I Hurdal kan man kjøpe fiskekort via sms – [www.hurdal-jff.no](http://www.hurdal-jff.no).

#### Spesifikt for Lodd nr. 3

Ca 22 vann og elver i fiskekortsonen. Ikke tillatt å fiske med garn eller lignende. Ørret mindre enn 25 cm skal slippes ut igjen.

#### Spesifikt for Lodd nr. 4

Ca 32 vann og elver i fiskekortsonen. Ørret mindre enn 30 cm skal slippes ut igjen.

Totalforbud mot å bruke all slags type båt eller kano på Bråtåbrenntjern, Søndre-, Vestre-, Midtre- og Nordre Skurvtjern. Det er til enhver tid ikke tillatt å bruke annet fiskeutrustning enn stang, håndsnøre, ruse, bunngarn, isongler eller pilk. I elver og bekker hvor det går ørret, er kun stangfiske eller hov eneste tillatte hjelpemiddel. Viser ellers til [www.totenjff4.com](http://www.totenjff4.com) for mer informasjon.

#### Spesifikt for Lodd nr. 5

Ca 11 vann og elver i fiskekortsonen.

### Fiskemetoder

Fiske med stang og håndsnøre tillatt, fra båt og land. Isfiske.

Totenåsen is divided into 4 common areas («lodd»), each of which is managed by its own fishing association. You can purchase fishing permits for each separate area or for all areas.

#### Fishing regulations (cover all areas)

Please note the rules on disinfection and live bait, see page 12. Boats with outboard engines are not permitted. As a main rule fishing is not permitted in the period 10 September – 31 December, particularly in rivers and streams.

#### Specifically for area («lodd») no. 2

The fish permit zone covers around 12 lakes. Fishing is not permitted in rivers and streams in the period 1 September – 31 October. Fish < 25 cm must be released back into the

water. You are kindly requested to limit the catch of large fish, weighing 1 kilo or more.

#### Specifically for area («lodd») no. 3

The fish permit zone covers around 22 lakes and rivers. Fishing with nets is not permitted. Trout < 25 cm must be released back into the water.

#### Specifically for area («lodd») no. 4

The fish permit zone covers around 32 lakes and rivers. Trout < 30 cm must be released back into the water. There is a complete ban on any kind of boat or canoe in the lakes of Bråtåbrenntjern, Søndre-, Vestre-, Midtre- and Nordre Skurvtjern. For more information visit [www.totenjff4.com](http://www.totenjff4.com).

#### Specifically for area («lodd») no. 5

The fish permit zone covers around 11 lakes and rivers.

#### Fishing methods

Fishing with rod and handline permitted, from boat and land. Ice fishing.

#### How to get there

Lodd no. 2 – via Kolbu.

Lodd no. 3 – via Fredrikstad Sag in Lensbygd and Torsætra.

Lodd no. 4 – via Torsætra.

Lodd no. 5 – via Torsætra and various roads in Totenvika.

Self-service boxes at beginning of all access roads, cash payment only.

#### Fishing permits

You can also purchase permits via sms.

#### («lodd») no 3:

Annual permit:

SF149S1 to +47 474 07 900

2-day permit:

SF149D2 to +47 474 07 900

Key in: Code Space Name, address, post code

#### («lodd») no 4:

Annual permit:

SF172S1 to +47 474 07 900

One-day permit:

SF172D1 to +47 474 07 900

3-day permit:

SF172D3 to +47 474 07 900

Key in: Code Space Name, address, post code

## Adkomst til vannet

Lodd nr. 2 – via Kolbu.

Lodd nr. 3 – via Fredrikstad Sag i Lensbygda og Torsætra.

Lodd nr. 4 – via Torsætra.

Lodd nr. 5 – via Torsætra og forskjellige veier i Totenvika.

## Fiskekort

Fishing permits | Angelkarten

### Lodd nr. 2

- Bensinstasjon Lund
- Bjørn Skjølås (v/bommen) bomkasse
- Erik Olstad, privat

### Lodd nr. 3

- ESSO, Lena
- Lena Sport, Lena
- Toresen Sport, Lena
- Torsætra

Selvbetjeningskasser ved alle innfartsveier, kontant betaling.

I tillegg kan du kjøpe kortet via sms.

Årskort:

SF149S1 til 474 07 900

2-døgnskort:

SF149D2 til 474 07 900

Tast inn: Kode Mellomrom Navn, adresse, postnummer.

### Lodd nr. 4

- Esso Lena
- Esso Skreia
- Lena Sport
- Skreia Sport og Spill
- Toresen Sport, Lena

I tillegg kan du kjøpe kortet via sms.

Årskort:

SF172S1 til 474 07 900

Dagskort:

SF172D1 til 474 07 900

3- dagskort:

SF172D3 til 474 07 900

Tast inn: Kode Mellomrom Navn, adresse, postnummer.

Du kan også kjøpe kort på nett via [www.inatur.no](http://www.inatur.no).

### Lodd nr. 5

- Gjøvikregionen Turistkontor
- Torsætra

Selvbetjeningskasser ved alle innfartsveier, kontant betaling.

**Totenåsen ist in 4 Zonen eingeteilt, die jeweils von einem Angelverein verwaltet werden. Man kann die Angelkarte entweder für eine Zone oder für alle zusammen kaufen.**

### Angelvorschriften (gelten überall)

Beachten Sie die Bestimmungen für Desinfizierung und lebende Köder auf S. 12. Boote mit Außenbordmotor sind verboten. Hauptregel: Das Angeln ist vom 10. September bis 31. Dezember verboten, besonders in Flüssen und Bächen.

### Speziell für Zone Nr. 2

Ca. 12 Seen. Kein Angeln in Flüssen und Bächen 1. September–31. Oktober. Fische < 25 cm müssen zurückgesetzt werden. Die Entnahme von großen Fischen kann begrenzt werden (ab 1 kg).

### Speziell für Zone Nr. 3

Ca. 22 Seen und Flüsse. Fischen mit Netz o.Ä. ist verboten. Forellen < 25 cm müssen zurückgesetzt werden.

### Speziell für Zone Nr. 4

Ca. 32 Seen und Flüsse. Forellen < 30 cm müssen zurückgesetzt werden. Auf den Seen Bråtå-brenntjern, Søndre-, Vestre-, Midtre- und Nordre Skurvtjern sind alle Boote (auch Kanus) verboten. Weitere Infos siehe [www.totenjff4.com](http://www.totenjff4.com).  
Speziell für Zone Nr. 5. Ca. 11 Seen und Flüsse.

### Angelmethode

Erlaubt ist das Angeln mit Rute und Handleine, vom Ufer und vom Boot aus. Eisangeln.



### Anfahrt

Zone Nr. 2 – via Kolbu  
Zone Nr. 3 – via Fredrikstad Sag in Lensbygda und Torsætra.  
Zone Nr. 4 – via Torsætra.  
Zone Nr. 5 – via Torsætra und verschiedene Zufahrtsstraßen (Barzahlung).

Kästen mit Selbstbedienung an allen Zufahrtsstraßen (Barzahlung).

### Angelkarten

Kartenkauf auch per SMS.

Zone Nr. 3

Jahreskarte:

SF149S1 an +47 474 07 900 senden

2-Tage-Karte:

SF149D2 an +47 474 07 900 senden

Eingabe: Code Zwischenraum Name, Adresse, PLZ

### Zone Nr. 4

Jahreskarte:

SF172S1 an +47 474 07 900 senden

Tageskarte:

SF172D1 an +47 474 07 900 senden

3-Tage-Karte:

SF172D3 an +47 474 07 900 senden

Eingabe: Code Zwischenraum Name, Adresse, PLZ

# Kontaktliste for fiskekort

## Contact list for fishing permits

## Kontaktliste für Angelkarten

### Arne Wangen AS, Raufoss

T: +47 61 15 92 80  
A: Storgata 59, 2830 Raufoss  
GPS: N60 43.818' E10 36.952'

### Bensinstasjon Lund

A: Kolbulinna, 2847 Kolbu  
GPS: N60 36.390' E10 43.975'

### Bøverbru Kiosk og Gatekjøkken

T: +47 61 19 64 71  
A: Bøverbrugata 2a, 2846 Bøverbru  
GPS: N60 39.964' E10 40.453'

### Coop Marked Snertingdal

T: +47 61 17 86 55  
A: Snertingdalveien 1722,  
2838 Snertingdalen  
GPS: N60 57.415' E10 36.409'

### Eina Almanning

(Sørenden av fjorden)  
T: +47 61 15 94 50  
A: Teiterud, 2843 Eina  
GPS: N60 32.582' E10 39.420'

### Erik Olstad, privat

T: +47 954 94 251  
A: Brustadvegen 1, 2847 Kolbu  
GPS: N60 39.421' E10 44.627'

### ESSO, Lena

T: +47 61 16 02 26  
A: Lenagata 88, 2850 Lena  
GPS: N60 40.425' E10 48.780'

### ESSO Skreia

T: +47 61 16 32 26, A: 2848 Skreia  
GPS: N60 39.112 E10 56.584'

### G – Sport Dokka

T: +47 61 11 10 22  
A: Storgata 20, 2870 Dokka  
GPS: N60 50.101' E10 4.953'

### Gjøvikregionen Turistkontor

T: +47 61 14 67 10  
A: Jernbanegata 2, 2821 Gjøvik  
GPS: N60 47.802' E10 41.573'

### Holsbru kafé, Gausdal

T: +47 406 29 298 A: Øverbygdsvegen  
2066, 2651 Ø Gausdal  
GPS: N 61 16.461' E 10 9.566'

### Jakt & Friluft Gjøvik

T: +47 61 18 89 90  
A: Welhavens gate 1, 2821 Gjøvik  
GPS: N60 48.551' E10 41.721'

### John Henrikhaugen, Snertingdal

T: +47 61 18 42 33,  
A: Ytterovegen 731, 2838 Snertingdal  
GPS: N60 52.791' E10 14.760'

### Joker, Etnedal

T: +47 61 12 01 24 A: 2890 Etnedal  
GPS: N60 56.041' E9 38.041'

### Joker Fall

T: +47 61 12 20 05  
A: Holmenvegen 57, 2864 Fall  
GPS: N60 40.141' E10 21.775'

### Joker Landåsbygda

T: +47 61 12 68 22, A: 2861 Landåsbygda  
GPS: N60 49.991' E10 17.935'

### Joker, Torpa

T: +47 61 11 95 23 A: 2880 Nord Torpa  
GPS: N61 0.061' E10 0.672'

### Joker Vestsiden

T: +47 61 12 70 60,  
A: Vestsidvegen 1124, 2869 Hov  
GPS: N60 41.917' E10 16.822'

### Lenningen Fjellstue

T: +47 908 92 425 / 905 90 562

A: Lenningsvegen 1292, 2890 Etnedal  
GPS: N61 6.682' E9 41.207'

### MX Sport Gjøvik AS

T: +47 61 13 03 90  
A: Kallerudlia 4, 2816 Gjøvik  
GPS: N60 48.066' E10 40.379'

### Nashaugsetra

T: +47 959 48 4362881 Nord Torpa  
GPS: N61 9.093' E9 50.597'

### Randsfjord Handel

T: +47 948 56 463  
A: Sentrumsvegen 6, 2860 Hov  
GPS: N60 41.858' E10 21.199'

### Sangnes Handel

T: +47 61 19 60 33, A: Vestre Totenveg  
1229, 2846 Bøverbru  
GPS: N60 42.357' E10 42.338'

### Sillongen Toten Hotel

T: +47 61 19 69 00, A: Sillongenvegen  
149, 2946 Bøverbru  
GPS: N60 42.001' E10 44.119'

### SJFF v/Ingolf Alund

T: +47 932 17 803 A: Snertingdals-  
veien 2015, 2838 Snertingdal  
GPS: N 60 53.588' E 10 20.765'

### Skreia Sport og Spill

T: +47 61 16 38 03  
A: Totenvegen 758, 2848 Skreia  
GPS: N60 39.290' E10 56.252'

### Sport 1 Lena

T: +47 61 16 06 65 A: Lenagata 57, 2850 Lena  
GPS: N60 40.502' E10 48.852'

### Sport 1 Raufoss

T: +47 61 19 04 00  
A: Storgata 63b, 2830 Raufoss

GPS: N60 43.896' E10 36.949'

### Statoil Hov

T: +47 61 12 22 10  
A: Hovlandsvegen 2, 2860 Hov  
GPS: N60 41.858' E10 21.199'

### Synnfjellporten

T: +47 915 58 158,  
A: Synnfjellvegen, 2880 Nord-Torpa

### Toresen Sport, Lena

T: +47 61 16 03 89  
A: Lenagata 36, 2850 Lena  
GPS: N60 40.577' E10 48.811'

### Torkehagen Sport, Gjøvik

T: +47 61 17 27 36  
A: Hunnsvegen 1, 2821 Gjøvik  
GPS: N60 50.235' E10 42.439'

### Torsætra

T: +47 61 16 61 09  
A: Totenåsen, 2848 Skreia  
GPS: N60 34.254' E10 57.503'

### YX Eina

T: +47 61 19 53 65  
A: Storgata 10, 2843 Eina  
GPS: N60 38.048' E10 36.159'

### YX Lygnasæter

T: +47 61 32 86 13 A: 2711 Gran  
GPS: N60 27.300' E10 38.657'

### YX Reinsvoll

T: 61 19 76 37  
A: Røstøenvegen 1, 2840 Reinsvoll  
GPS: N60 41.250' E10 36.877'

### YX Snertingdal

T: +47 61 18 43 18 A: Snertingdals-  
vegen 1748, 2838 Snertingdal  
GPS: N60 52.867' E10 23.009'





# Overnatting

Accommodation | Übernachtung

## Camping

### Lyngstrand Camping

GPS: N60 43.164' E10 17.593'

T: +47 61 12 30 62

E: runeselj@online.no

www.lyngstrand.no

### Sveastranda Camping

GPS: N60 53.330' e10 40.547'

T: +47 61 18 15 29

E: resepsjon@sveastranda.no

www.sveastranda.no

### Evjua camping og strandpark

GPS: N60 38.469' E10 2.659'

T: +47 958 13 385

E: idyll@evjua.no

www.evjua.no

## Hotell

Hotel | Hotel

### Toten Sillongen Hotel

GPS: N60 41.945' E10 44.048'

T: +47 61 19 69 00

E: toten.hotel@sillongen.no

www.sillongen.no

### Spåtind Sport hotel

GPS: N61 7.758' e9 52

.346' T: +47 61 11 95 02

E: post@spatind.no

www.spatind.no

### Quality Hotel Strand

GPS: N60 47.667' E10 41.649'

T: +47 61 13 20 00

E: q.strand@choice.no

www.strandhotelgjovik.no

## Hytter og Feriehus

Cottages & Holiday homes |  
Hütten und Ferienhäuser

### Annexstad Gård

GPS: N60 45.044' E10 44.883'

T: +47 472 69 384

E: richard.juell@c2i.net

www.annexstad.no

### Fjordtitt

GPS: N60 31.516' E10 39.411'

T: +47 911 61 630

E: anne.beate\_odland@gmail.no

### Fredsvold

GPS: N60 42.544' e10 44.507'

T: +47 413 16 850

E: fredsvold@janssens.no

www.janssens.no/fredsvold.html

### Hovlund

GPS: N60 36.6713' E10 35.191'

T: +47 954 17 306

E: granlund@bbnett.no

### Holmen/Skaugom

GPS: N60 41.945' E10 44.048'

T: +47 61 19 69 00

E: toten.hotel@sillongen.no

www.sillongen.no

### Kapteinsboligen

GPS: N60 38.469' E10 2.659'  
T: +47 958 13 385  
E: idyll@evjua.no  
www.evjua.no

### Krageberg Gård

GPS: N60 57.575' E10 32.487'  
T: +47 992 33 331  
E: post@krageberg.no  
www.krageberg.no

### Oset

GPS: N60 43.271' E10 50.972'  
T: +47 901 66 953  
E: rborrese@bbnett.no

### Strandli

GPS: N60 43.831' E10 49.928'  
T: +47 970 97 350  
E: che@mustadlongline.com

### Stokke Nedre

GPS: N60 53.170' E10 40.599'  
T: +47 938 63 059

E: post@stokkenedre.no  
www.stokkenedre.no

### Tussebu

GPS: N60 45.279' E10 14.891'  
T: +47 918 20 978  
E: kgsvend@online.no

### Øversveen

GPS: N60 52.679' E 10 41.622'  
T: +47 915 65 046  
E: svein.oversveen@veidekke.no

### Pensjonat

Guesthouse | Pension

### Paulsrud

GPS: N60 39.689' E10 31.460'  
T: +47 61 15 95 00  
E: post@paulsrudrehab.no  
www.paulsrudrehab.no



Foto: Per Melbye

# Fisketips

## Fishing tips | Angeltipps

### Slukfiske

Dette er en viktig del av den norske sportsfisketradisjonen. Slukfiske er anbefalt ved fiske i elver, og fisketypen det er mest brukt på er laks, ørret og gjedde av innlandsfiske.

Slukfiske utøves med haspelsnelle, åpen eller lukket. For den mer avanserte sportsfisker med multiplikatorsnelle og dertil tilhørende stang med en aksjon etter personlig ønske. Fra helaksjon hvor hele stanga bøyer seg ved fast fisk til toppaksjon hvor den nedre delen av stanga er stivere og bare toppen bøyer seg.

Snøret kan være supersnøre (som Fireline) med stor bruddstyrke på selv svært tynne snører, eller mer tradisjonelle nylonsnører. Selve sluken er som regel laget av metall og utføres i talløse varianter (form/farge/vekt) fra ulike fabrikanter.

### Fluefiske

Fluefiske er vanligst i elver og innsjøer. Fisket går ut på å etterligne maten til fisken, og insekter som etterlignes er særlig døgnfluer. Etterligning av mygg, steinfluer, vårflyer, maur og øyestikkere kan også være utgangspunkt for en god fiskeflue. Imitasjon av små fisk, reker og krepsdyr er også godt egnet.

Fluefisket er spesielt ved at det er selve fiskelinen som kastes, og fluen bare «flyter» med. Våtfluene brukes som regel ved fiske nedstrøms, mens tørrflue brukes ved oppstrømskast, halvt oppstrømskast og til nød nedstrømskast.

### Lure fishing

Lure fishing is recommended in rivers, particularly for catching salmon, trout and pike. For lure fishing you use a spinning reel, open or closed face.

### Fly fishing

Fly fishing is most common in rivers and lakes. This method aims to imitate the food the fish eats, particularly mayflies.

### Bait fishing

With this method, the fly is replaced by live worms. Cast outside the area where the fish comes to the surface to allow the bait to sink towards to fish. Always keep the line tight when fishing with bait.

### Spin fishing

A method often used to catch perch. The most

popular spinners in Norway are Droppen from Sweden's ABU and the French Mepps.

### Trolling

This method uses a line with a sinker and a leader line with several hooks. The line is drawn through the water after a slow-moving boat.

### Wobbler fishing

This is fishing with a rod and line, but the lure or bait has been replaced by a wobbler, which is an artificial bait. It can also be pulled through the water after a boat, as in trolling.

### General information

The impact of the current is important in rivers. Good fishing spots can be found right in front of or behind large rocks, near large ponds or close to land. In lakes the best spots are near promon-

## Markfiske

Her er fluen byttet med levende mark, som du enten har gravd selv eller kjøpt i en sportsbutikk. Når du fisker med mark, både i stille og rennende vann, begynner gjerne å kaste før du har kommet helt ut til vannkanten, og la marken synke helt til bunns. Gjenta dette, og kast gjerne utenfor fiskens vakeområde slik at marken synker inn til fisken. Husk alltid å ha stram line når du fisker med mark.

## Spinnerfiske

Dette er en populær fiskemetode, som bl.a. brukes spesielt på abborfiske. Selve spinneren er et roterende blad rundt en metallstreng med en treblekrok i enden. Spinnerbladet kommer i alle regnbuens farger og mange har sin spesielle favoritt. Det kan også være fjær og fargede perler, samt ulike type kropp på de ulike modellene. Mest brukte spinnere i Norge er svenske Droppen fra ABU og franske Mepps.

## Trollingfiske – også kalt dorging

En dorg er et fiskeredskap som består av et snøre med søkke og fortom med en eller flere kroker. Det kan brukes både naturlig og kunstig agn. Dorgen sleges etter båten i sakte fart. Båter som brukes til dorgfiske har derfor ofte motorer som er spesielt tilpasset denne formen for fiske. Mest brukt på havfiske, men etter hvert også mye brukt ved innlandsfiske.

## Wobblerfiske

Dette er fiske med stang og line, men der sluken eller marken er byttet ut med en wobbler, et kunstig fiskeagn. Den kan også bli trukket etter en båt som ved dorging. Wobblers mest utpregede egenskap er dens vrikkende gange i vannet, en egenskap som ofte forsterkes ved at den har ett eller flere hengslede ledd. Med denne siksak-bevegelsen skal wobblers imitere en syk eller skadet mindre fisk, noe som virker tiltrekkende eller irriterende på rovfisk.

ories, along the edges of shallows and steep drop-offs and near reeds. It is important to vary the depth at which you are fishing. A good tip for boat fishing is to cast towards land so that the bait is pulled in the opposite direction of the way it would move if you were fishing from land. A good all-round rod is recommended.

When fishing for trout you can use almost any kind of tackle. The best equipment for catching perch is a spinner or jig, as well as worms. Remember that the perch lives in schools, so if you catch one there will be more in the area. For pike fishing it is wise to use steel leader line and large tackle, preferably colourful! A good tip is to cast near reeds or steep underwater drop-offs.

### Angeln mit Blinker

Blinker sind in Flüssen zu empfehlen und werden vor allem für Lachs, Forelle und Hecht verwendet. Blinkerangeln erfolgen mit offener oder geschlossener Haspel.

### Fliegenfischen

Das Fliegenfischen ist in Flüssen und Seen weit verbreitet. Man ahmt das Futter der Fische nach, als Insekten sind vor allem Eintagsfliegen beliebt.

### Wurmangeln

Hier wird die Fliege gegen einen Lebendköder ausgetauscht. Man wirft gern außerhalb des Bereichs, in dem der Fisch auftaucht, und lässt den Köder zum Fisch absinken. Beim Angeln mit Lebendköder immer auf eine straffe Schnur achten.

En wobbler kan være synkende, «svevende» eller flytende, og er som regel utstyrt med en «hakeskje» i fronten. Dette gjør at fiskeren selv kan bestemme hvor høyt eller dypt wobblersen skal være i vannet, og variere dette fortløpende etter behov. Denne metoden blir først og fremst brukt ved gjeddefiske, og ved trolling etter storørreten på større innsjøer.

## Generelt

I elver er effekten av strøm viktig. Gode fiskeplasser er rett i forkant og bakkant av store steiner, på brekkene av store hølør eller kloss inntil land. Ved innsjøfiske er plasser rundt odder, langs kantene av grunner og marbakke, samt sivkanter gode fiskesteder. Det er viktig å variere hvor dypt man fisker. Fisken som lever av bunnlevende insekter finner du på bunnen, mens de som lever av plankton finner vi oppe i vannet, som gjedde, abbor og storørreten.

Et tips ved fiske fra båt, kan være å kaste inn mot land slik at agnet dras i motsatt retning av det som er «normalt». Når det gjelder utstyr, kan en god allround stang være bra å ha. Skal man fiske i små vann, kan det være lurt å kjøpe et noe lettere utstyr. Valg av sene avhenger av type fisk du fisker. Abbor og ikke for stor gjedde fanges med 0,20 mm sene. Er du etter storgjedda må du opp i 0,30 – 0,40 mm sene.

Til innlandsfiske er et variert utvalg av sluker og spinnere med vekt fra 5–15 g passelig. Skal du ha tak i gjedda, må du opp i 20–50 g. Wobblers bør ligge på en størrelse mellom 5–10 cm, og 15–25 cm på gjeddefiske. For å fiske ørret, kan man nesten bruke «kalt» av utstyr. Abborer fanger du best med spinner eller jigger, samt mark. Husk at abborer er en stimfisk, så har du fått en, er det flere i området. På gjeddefiske burde du bruke stålfortom og stort fiskeutstyr, gjerne i skarpe farger! Fisk gjerne langs sivkanter og marbakker.

### Angeln mit Spinner

Damit geht man auf Barsche. Die häufigsten Spinner in Norwegen sind der schwedische Droppen von ABU und der französische Mepps.

### Trollingfischen/Schleppangeln

Eine Schleppangel besteht aus einer Schnur mit Senkblei und Vorfach mit einem oder mehreren Haken. Die Schleppangel wird vom Boot in langsamer Fahrt nachgezogen, daher der Name.

### Angeln mit Wobbler

Hier wird mit Rute und Schnur gefischt, aber der Blinker oder Lebendköder wird gegen einen Wobbler getauscht, einen künstlichen Köder. Er kann wie beim Schleppangeln vom Boot gezogen werden.

### Allgemeines

In Flüssen ist der Strömungseffekt wichtig.

Gute Angelplätze sind direkt vor und hinter großen Steinen, an den Kanten von großen Kolken oder dicht unter Land. In Seen sind Landungen, Kanten an flachen Stellen und Unterwasserabhängen sowie Schilfkanten guten Angelplätze. Es ist wichtig, unterschiedlich tief zu angeln. Tipp für das Angeln vom Boot aus: Richtung Land werfen und den Köder in umgekehrter Richtung zur „normalen“ Richtung ziehen. Als Ausrüstung eignet sich eine gute Allround-Rute. Zum Forellenangeln kann man fast jede Ausrüstung verwenden. Barsche fängt man am besten mit Spinner, Jig oder Wurm. Denken Sie daran, dass der Barsch ein Schwarmfisch ist. Wenn Sie einen am Haken haben, sind weitere in der Umgebung. Beim Hechtangeln sollten Sie ein Stahlvorfach und große Köder verwenden, gerne in kräftigen Farben! Fischen Sie an Schilfkanten und Unterwasserabhängen.



Foto: Geir Sivertzen

# Isfiske

## Ice fishing | Eisangeln

Å gi noen konkrete tips om hva som skal til for å få fisk er nærmest umulig. Det er så mye som spiller inn, men for de som er «ferske» innen isfiske kan vi prøve å bidra med noen enkle tips, som generelt har vist seg å fungere bra. Den beste perioden for isfiske er like etter at isen har lagt seg om høsten og når vårsola begynner å varme. Før man drar ut på isen er det en fordel å gjøre klar flere stikker med forskjellig utstyr. Til lett mormyshkafiske passer pilke-stikker med ekstra følsom, uttrekkbar tupp som registrerer forsiktige bett. Ved bruk av blinker kan man bruke en stikke med vanlig tupp og krokøye, mens ved litt yngre isfiske passer gjerne en ismeitestang. Bruker du agn, er fisken mest interessert i det som er levende. Fjærmygglarver holder seg dårlig og bør byttes ofte. Mormyshka er et suverent agn til insektspisere. Tilpass fargene på mormyshkaen etter lysforholdene og heng på 2-3 maggots eller fjærmygglarver. Røyeblink brukes først og fremst til fiske etter røye. Til abborfiske brukes gjerne lurepilker av lyst, blankt metall sammen med små treblekroker dekorert med fargerike kuler eller korte kropper. Balansepilke kan brukes til fiske etter storabbor, ørret, harr og gjedde. Hold pilken i bevegelse med tydelige, raske napp i stanga og la gjerne pilken berøre bunnen iblant mens du smånapper.

Det anbefales å fiske på grunner. Her har fisken mer tilgang på næring enn på dypere vann og vil følgelig samles her. Sitt ikke for lenge ved ett og samme hull hvis du ikke får fisk. Bor gjerne flere hull i nærheten av hverandre. Får du ikke fisk i ett hull kan det godt tenkes den biter i hullet ved siden av. Hvis ikke må man prøve andre steder på vannet. Ofte kan det være lurt å la stikka «hvile». Legg den fra deg en stund for så å bevege den. Prøv også å fiske i forskjellige lag i vannet. Fisken søker etter varmere vann (gjelder ikke røye). Kikk gjerne ned i hullet for å se hvordan fisken oppfører seg, og hvor dypt den går. Kicking i hullet er mest morsomt når man ser bunnen. HUSK ISPIGGER!

**UK** The best time for ice fishing is soon after the water freezes in the autumn and when the spring sun starts giving off heat. Fish in the shallows and don't stay too long at the same hole if you are not catching any fish. Drill several holes near each other. It is a good idea to let your rod "rest". Put it down for a while and then move it. Try fishing at different depths. Take a peek down the hole to see how the fish are behaving and how deep down they are. Looking down the hole is more fun when you can see the bottom.

**REMEMBER ICE PICKS!**

**DE** Die beste Zeit zum Eisangeln ist gleich nach dem Zufrieren der Seen im Herbst und im Spätwinter, wenn die Sonne wieder mehr Kraft hat. Angeln Sie an flachen Stellen, und wechseln Sie den Platz, wenn die Fische nicht beißen. Bohren Sie gern mehrere Löcher nahe beieinander. Lassen Sie die Eisangel eine Weile liegen, bevor Sie sie wieder bewegen. Probieren Sie auch verschiedene Wassertiefen aus. Schauen Sie ins Loch, um das Verhalten der Fische zu beobachten und zu sehen, wie tief sie sich aufhalten. Der Blick ins Eisloch ist am interessantesten, wenn man den Grund sehen kann.

**DENKEN SIE AN SPIKES!**



# Krepsing

## Crayfishing | Krebsfang

### Regler for krepsing

Retten til å krepse tilhører grunneier og krepsen er i utgangspunktet fredet. Den som krepser må ha egen rettighet eller tillatelse fra rettighetshaver.

Det er vanligvis lov å krepse i perioden 6. august kl. 18.00 – t.o.m. 14. september, men undersøk først lokalt, da det er vedtatt strengere reguleringer i enkelte områder.

Minstemålet er 9,5 cm fra pannehornets spiss til enden av halen. Krepser som er mindre enn dette skal straks settes ut i vannet igjen. Rettighetshavere eller fylkesmannen kan innskjerpe regler om krepssesong, minstemål eller redskapsbruk. Den som krepser har ansvar for å sette seg inn i de reglene som gjelder på stedet.

**Merk at ifølge Norsk Lov er det IKKE lov å bruke åte fra annet vann enn vannet det fiskes i.**



Foto: Beet

### Regulations for crayfishing

Crayfishing rights belong to landowners and crayfish are a protected species. Crayfishing is normally permitted in the period 1800 hours on 6 August until 14 September. The minimum size is 9.5 cm from the rostrum to the tip of the tail. Crayfishermen are required to keep themselves informed about local regulations.

Please note that under Norwegian law it is illegal to use bait from another waterway than the one that is being fished.

### Vorschriften für den Krebsfang

Das Recht zum Krepsefangen hat nur der Grundbesitzer. Krepse stehen vom Grundsatz her unter Schutz. Krepse dürfen normalerweise vom 6. August um 18.00 Uhr bis 14. September gefangen werden. Das Mindestmaß beträgt 9,5 cm von der Kopfspitze bis zum Schwanzende. Wer auf Krepsefang geht, muss sich mit den örtlichen Vorschriften vertraut machen.

Beachten Sie, dass es nach norwegischem Gesetz VERBOTEN ist, Köder aus einem anderen See zu verwenden als dem, in dem man fischt.

# Praktisk informasjon

## Practical information | Praktische Informationen

### Barn har rett til gratis fiske i Innlandet!

Barn som ikke har fylt 16 år har rett til gratis fiske med stang og håndsnøre ved innlandsfiske.

### Nødnummer

**Brann 110**

**Ambulanse 113**

**Politi 112**

### Transport

**Gjøvik Taxi**

T: +47 04711

**Raufoss Taxi**

T: +47 61 19 18 90

**Østre Toten Taxi**

T: +47 61 16 19 00

**Søndre Land Taxi**

T: +47 61 12 32 30

**Dokka Taxisentral**

T: +47 61 11 00 02

**NSB**

www.nsb.no

**Nor Way Bussekspress**

www.nor-way.no

T: +47 815 44 444

**NettBuss**

www.nettbuss.no

T: +47 177

**Snertingdalen Auto**

www.snertingdalen-auto.no

T: +47 61 18 43 35

**Free fishing for kids in inland Norway!**  
Children under 16 years are permitted to fish free of charge with a rod or handline in inland waterways.

**Emergency phone numbers**  
Fire 110, ambulance 113, police 112

**Guide**  
Guide services are available from the Gjøvik region tourist office at info@gjovik.com

**Refuse**  
Please do not litter. Fishing lines must not be discarded as they can cause danger to animals and birds.

**Tenting**  
– Tenting is at your own risk. Tenting is not permitted in cultivated or inhabited areas.

In wilderness areas tents must not cause a nuisance to nearby residents and must be pitched a minimum of 150 metres from houses or buildings.

- Tenting may be permitted in cultivated or inhabited areas if permission is granted by the landowner.
- Tenting must not exceed 2 days unless special permission is granted by the landowner.
- Permission is not required for tenting in the mountains or far from built-up areas.
- The right to roam
- Everyone has the right to travel on foot in wilderness areas all year round provided consideration is shown for the environment.
- It is permitted to travel on foot in cultivated areas when the ground is frozen or snow-covered, but not in the period 30 April – 14 October.
- Access to cultivated and inhabited areas that lead to wilderness habitats – by road

### Guide

**Go Fishing**

T: +47 458 09 015

E-post: post@gofishing.no

Ellers kan guidetjenester tilbys og organiseres ved å ta kontakt med Gjøvikregionen Turistkontor på info@gjovik.com

### Avfall

Ikke kast avfall i naturen. Svært viktig at fiskesene ikke kastes i naturen da dette kan være farlig for dyr og fugler.

### Telting

- Telting skjer på eget ansvar. Det er ikke tillatt på innmark, og i utmark skal telting ikke foregå så nær hus eller bebyggelse at det er til sjenanse for andre, dog ikke nærmere enn 150 meter.
- Telting på innmark kun etter grunneiers tillatelse.
- Telting i mer enn 2 døgn er ikke tillatt med mindre man har tillatelse fra grunneier.
- Tillatelse trengs ikke ved telting i høyfjellet eller langt fra bebyggelse.

### Når du ferdes i inn- og utmark

- I utmark kan enhver ferdes til fots hele året, når det skjer hensynsfullt og med tilbørlig varsomhet.
- I innmark kan enhver ferdes til fots i den tiden marken er frosset eller snølagt, dog ikke i tidsrommet mellom 30. april – 14. oktober.

**Private road**  
or path, on foot or horseback, by bike, sled or similar - is permitted all year round provided there is no trespassing on private property and the landowner does not suffer any nuisance.

**Open fire**  
Open fires are not permitted in or near forested areas in the period 15 April – 15 September. Please note that there may be special local regulations.

**Dogs on leads**  
Dogs must be kept on leads in the period 1 April – 20 August. Please note that there may be special local regulations.

**Fish waste**  
Do not dispose of fish guts in or near the water. Bury them in the ground or dispose of them with your food waste.

**Private road**  
Everyone has the right to drive or park on private roads unless the landowner has put up prohibition signs.

**Boat safety**  
Safety aboard boats depends on the driver and passengers using common sense. Do not carry more passengers than the boat has been licensed for and ensure that there are enough life vests on board. Adhere to speed regulations and drive the boat according to conditions. The 5 knots speed limit rule for travel within 100 metres of land applies in most places. All boats with engines are required by law to light lanterns after dark. Please refer to the law on outdoor leisure activities.

- Ferdsel i innmark som fører til utmark, på vei eller sti, til fots eller med ridehest, sykkel, kjelke og lignende er tillatt hele året om ferdselen kan foregå uten å måtte passere gårdsplasser, hustomter eller være til sjenanse for grunneier.

## Bål

Det er ikke lov å tenne bål i eller i nærheten av skogsmark i perioden 15. april - 15. september. Merk at det kan være spesielle bestemmelser lokalt.

## Båndtvang

Båndtvang for hunder i perioden 1. april - 20. august. Merk at det kan være spesielle bestemmelser lokalt.

## Fiskeslo

Ikke kast fiskeslo i eller ved vannet. Dette for å unngå utvikling av måke-mark som igjen påvirker fisken, men også av hensyn til estetisk forurensing. Graves ned eller kastes i matavfallet.

## Privat vei

Du har rett til å kjøre på og parkere langs privat vei, så lenge ikke grunneier har forbudt dette med skilt.

## Båtvett

Trygghet på vannet er avhengig av at båtfører og passasjer bruker sunn fornuft. Ta ikke med flere enn båten er registrert for og det skal være flyteplagg til alle om bord. Følg reglene for fart og vis ellers nødvendig hensyn etter forholdene. 5-knopsregelen innenfor 100 meter fra land gjelder de fleste steder. Det er påbudt å bruke lanterner etter mørkets frambrudd på alle båter med motor.

Viser ellers til Loven om friluftsliv.



**Kinder dürfen im Süßwasser kostenlos angeln!**  
Kinder unter 16 Jahren dürfen im Süßwasser mit Rute und Handleine kostenlos angeln.

### Notfurnummern

Feuerwehr 110, unfallwagen 113, polizei 112

### Guide

Guides können auch über das Touristenbüro Gjøvikregion unter [info@gjovik.com](mailto:info@gjovik.com) gebucht werden.

### Abfälle

Werfen Sie keine Abfälle in die Natur. Ganz wichtig: Angelschnüre dürfen nirgends zurückbleiben, sie gefährden Tiere und Vögel.

### Zelten

- Das Zelten erfolgt auf eigene Gefahr. Auf landwirtschaftlich genutztem Land ist es verboten. In freier Natur muss man sich so weit von

Häusern oder Bebauung fernhalten, dass man niemanden stört, mindestens 150 Meter.

- Auf landwirtschaftlich genutztem Land ist das Zelten mit Erlaubnis des Grundbesitzers möglich.
- Es darf max. zwei Nächte gezeltet werden, es sei denn, man hat die Erlaubnis des Grundbesitzers.
- Im Hochgebirge oder weit entfernt von Bebauung ist keine Erlaubnis zum Zelten nötig. Fortbewegung in der Natur
- In der freien Natur darf sich jeder das ganze Jahr über zu Fuß frei bewegen. Es muss Rücksicht und gebotene Umsicht geübt werden.
- Auf landwirtschaftlich genutztem Land darf sich jeder zu Fuß frei bewegen, solange der Boden gefroren oder mit Schnee bedeckt ist, jedoch nicht vom 30. April bis 14. Oktober.
- Fortbewegung von landwirtschaftlich genutztem Land in die freie Natur, auf Straßen oder Pfaden, zu Fuß oder zu Pferd, mit dem



Foto: Beet

Rad, Schlitten oder Ähnlichem ist ganzjährig erlaubt, wenn dabei keine Hofplätze oder Hausgrundstücke überquert werden oder der Grundbesitzer gestört wird.

### Feuer

Vom 15. April bis 15. September darf in Waldnähe kein Feuer entzündet werden. Außerdem sind örtliche Sonderbestimmungen zu beachten.

### Leinenzwang

Vom 1. April bis 20. August besteht für Hunde Leinenzwang. Außerdem sind örtliche Sonderbestimmungen zu beachten.

### Fischabfälle

Keine Fischabfälle ins Wasser werfen oder nahe am Wasser ablegen. Sie müssen vergraben oder im Speiseabfall entsorgt werden.

### Privatstraßen

Privatstraßen dürfen befahren und an ihrem Rand darf geparkt werden, sofern der Grundbesitzer dies nicht durch ein Schild verboten hat.

### Verhalten auf dem Wasser

Für die Sicherheit auf dem Wasser ist ein vernünftiges Verhalten des Bootsführers und der Mitfahrenden unabdingbar. Nehmen Sie nur so viele Personen mit, wie das Boot befördern darf. Für jeden muss eine Schwimmweste vorhanden sein. Beachten Sie Tempolimits und nehmen Sie ansonsten die notwendige Rücksicht. An den meisten Orten gilt ein 5-Knoten-Tempolimit bis 100 Meter vom Ufer. Alle Boote mit Motor müssen nach Einbruch der Dunkelheit ein Licht führen. Ansonsten wird auf das Gesetz über den Aufenthalt in der Natur verwiesen.

# MUSTAD

– et industrieventyr som startet ved Hunnselvas bredd



Mustad er i dag et globalt kjent varemerke innenfor fiske, som verdens største produsent av fiskekrok til sports- og yrkesfiske.

Det hele startet i 1832, da en spiker- og ståltrådfabrikk ble startet på Gjøvik. I 1877 begynte produksjonen av fiskekrok. Oppfinneren Mathias Topp utviklet en maskin som gjorde produksjonen effektiv og la grunnlaget for omfattende eksport. På 1950 tallet hadde over 1 200 personer sitt arbeid hos Mustad på Gjøvik.

Mustad har laget fiskekroker både for sports- og yrkesfiske helt siden

**MUSTAD**  
– an industrial fairytale that began by  
the river Hunnselva

Mustad is the world's biggest manufacturer of fish hooks for anglers and professional fishermen and a globally renowned brand in fishing equipment. It all began in 1832, when a nail and steel wire plant was established in Gjøvik. The production of fish hooks started in 1877. Mustad has been making fish hooks for both anglers and professional fishermen right from

the start, and has developed and improved the quality and types of hooks for handlines and commercial longline fishing. Mustad now has a presence in 160 countries. In recent years, a large part of the company's production has been relocated to Asia, but hooks for commercial fishing are still manufactured in Gjøvik. The industry museum is open to groups by appointment.

Read more at: [www.mustad.no](http://www.mustad.no)



Foto: Marius Duedahl

starten, med en utvikling av kvalitet og kroktyper til manuelt og maskinelt linefiske. Utviklingen har bestått i forbedring av styrke, spiss og overflatebehandling. Den største fiskekroken er i størrelse 19/0 haikrok. Av materialet som brukes til å produsere denne kroken, kan du lage 783 333 stykker av den minste serieproduserte fluekroken i størrelse 32.

Mustad har distribusjon i 160 land. De seneste årene er mye av produksjonen flyttet til Asia, men det produseres fortsatt fiskekrok til yrkesfiske på Gjøvik. Bedriftsmuseet tar i mot grupper av besøkende etter avtale.

**Les mer på:** [www.mustad.no](http://www.mustad.no)

**MUSTAD**  
– eine Erfolgsgeschichte, die am  
Hunnselva begann

Mustad ist als heute weltgrößter Produzent von Angelhaken für die Sport- und Berufsfischerei eine global bekannte Marke. Alles begann im Jahr 1832, als in Gjøvik eine Nagel- und Stahldrahtfabrik gegründet wurde. 1877 wurde mit der Produktion von Angelhaken begonnen. Von Anfang an hat Mustad Angelhaken sowohl für die Sport- als auch für die Berufsfischerei

hergestellt und dabei ständig die Qualität und Hakentypen für Handleinen und maschinelle Langleinen weiterentwickelt. Heute ist Mustad in 160 Länder vertreten. In den letzten Jahren wurden weite Bereiche der Produktion nach Asien verlagert, aber Haken für die Berufsfischerei werden nach wie vor in Gjøvik hergestellt. Das Betriebsmuseum ist nach Vereinbarung für Besuchergruppen geöffnet.

Lesen Sie mehr unter: [www.mustad.no](http://www.mustad.no)





Foto: Frank Schlichting

# VI STØTTER FISKELYKKE



## Gjøvik kommune

Rådhuset Kauffeldts plass 1

Adr.: Gjøvik kommune, Postboks 630, 2810 Gjøvik

Tlf.: 61 18 95 00

Web: <http://www.gjovik.kommune.no>



## Nordre Land kommune

Storgata 28, 2870 Dokka

Adr.: Nordre Land kommune, Postboks 173, 2882 Dokka

Tlf.: 61 11 60 00

Web: <http://www.nordre-land.kommune.no>



## Søndre Land kommune

Hovsbakken 1, 2860 Hov

Adr.: Søndre Land kommune, Hovsbakken 1, 2860 Hov

Tlf.: 61 12 64 00

Web: <http://www.sondre-land.kommune.no>



## Vestre Toten kommune

Kirkevegen 8, Raufoss

Adr.: Vestre Toten kommune, Postboks 84, 2831 Raufoss

Tlf.: 61 15 33 00

Web: <http://www.vestre-toten.kommune.no>



## Østre Toten kommune

Rådhusgata 20, 2850 Lena

Adr.: Østre Toten kommune, Postboks 24, 2851 Lena

Tlf.: 61 14 15 00

Web: <http://www.ostre-toten.kommune.no>



SPORT

Vi har riktig  
**FISKEUTSTYR**  
og lokalkunnskap om fiske

**G-Sport Gjøvik**

CC Gjøvik  
Jernbanesvingen 6  
2816 Gjøvik  
Tlf 61 17 96 79

**G-Sport Dokka**

Parkgata 2  
2870 Dokka  
Tlf 61 11 10 22

**G-Sport Toresen Sport**

Lenagata 36  
2850 Lena  
Tlf 61 16 03 89  
[www.g-sport.no](http://www.g-sport.no)

## Din friluftsbutikk på Gjøvik



Vi hjelper deg å finne rett friluftsutstyr.  
Stort utvalg og god kompetanse. Start turen hos oss!

Foto: iStock

## Gamletorvet Sport

Nedre Torvgt. 12, Gjøvik, Telefon 61 17 46 55  
[www.gamletorvetsport.no](http://www.gamletorvetsport.no)



Følg oss på Facebook

## ROBUSTE OG STABILE ALUMINIUMSBÅTER

- 12 og 14 fot
- Miljøvennlige – 100 % resirkulerbare
- Egner seg ypperlig til elektriske påhengsmotorer
- Lav vekt – sparer drivstoff
- 10 års skroggaranti

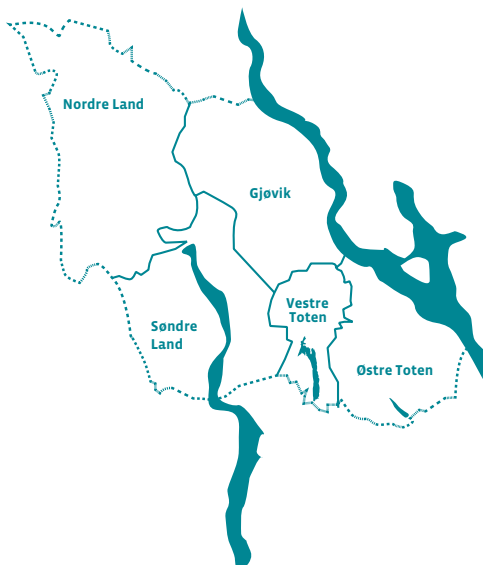


Kapp Aluminium AS  
Tlf. 61 16 54 30  
[post@kappaluminium.no](mailto:post@kappaluminium.no)

Se [www.alufish.no](http://www.alufish.no) for forhandlere



Som skapt for fiske



**Gjøvikregionen**  
*Turistkontor*

Jernbanegata 2, 2821 Gjøvik

T: 61 14 67 10

[www.gjovik.com](http://www.gjovik.com)

